

**Obec Šuja**  
**Obecný úrad č. 1, 015 01 Rajec**

č.j. 03/52/2025/UR/09-Đu

dňa 11.12.2025

VEREJNÁ VYHLÁŠKA

**ROZHODNUTIE**  
**O UMIESTNENÍ STAVBY**

**Meno (názov) a adresa žiadateľa :** Obec Rajecká Lesná  
Rajecká Lesná 82, 013 15 Rajecká Lesná  
IČO : 00321583

**Podal žiadosť o vydanie rozhodnutia o umiestnení stavby :**

**Kanalizácia v obci Rajecká Lesná**

na pozemkoch v katastrálnom území : **Rajecká Lesná**  
druh stavby : **inžinierska stavba**

Obec Šuja, ako miestne a vecne príslušný stavebný úrad podľa zákona č. 50/1976 Z.z. o územnom plánovaní a stavebnom poriadku v znení neskorších predpisov (stavebný zákon) a podľa §117, §119 ods. 3 zákona č. 50/1976 Zb. o územnom plánovaní a stavebnom poriadku v znení neskorších predpisov a doplnkov, podľa §84 ods. 8 zákona č. 25/2025 Z.z., posúdil žiadosť o vydanie rozhodnutia o umiestnení stavby v zmysle §35 a §37 stavebného zákona a v územnom konaní, po preskúmaní žiadosti a predložených podkladov rozhodol takto :

podľa §39a stavebného zákona

**POVOĽUJE UMIESTNENIE STAVBY**

**Kanalizácia v obci Rajecká Lesná**

**Rozsah stavby :**

<b>SO 01 Splašková kanalizácia gravitačná stoka „A“ celkovej dĺžky</b>	<b>9 640 m</b>
<b>SO 02 Splašková kanalizácia gravitačná stoka „B“ celkovej dĺžky</b>	<b>277 m</b>
<b>SO 03 Splašková kanalizácia gravitačná stoka „C“ celkovej dĺžky</b>	<b>576 m</b>

Na pozemkoch: parc. CKN č. 1457/1, 1457/53, 1451, 453/1, 127/1, 1146, 1145, 1147, 1138/1, 1138/2, 1245/2, 1241, 2840/34, 8040, 8206, 2844/1, 8361, 6460, 8133, 8042, 8135, 466/1, 469/1, 470/2, 470/1, 472, 2421/3, 466/6, 473, 493/2, 481, 482/2, 482/3, 483, 484/1, 493/1, 499/2, 504/1, 537/1, 545/1, 545/2, 564/1, 565/1, 567/4, 594, 585, 589, 588, 587, 758/1, 567/15, 453/4, 2926, 8235, 8234, 609, 877, 1011/1, 739, 729, 725/1, 768/1, 2443/71, 2544/2, 2569, 2568, 2567, 2566, 2565, 2556, 725/2, 811/1, 876, 2587, 2702/3, 8111, 1032, 1023, 128/3, 128/4, 5/2, 6, 28, 27/1, 127/1, 319/2, 175/3, 125/3, 120, 1891/5, 1889/2, 1394, 1391/2, 1366/2, 1394, 1395/1, 1399, 1391/1, 1289/1, 1324, 1326, 1300/1, 1354, 8363, 1466, 1493/1, 1463, 1460/2, 3178, 8035, 3060, 3154, 1551/1, 1493/2, 1565/4, 8065

v katastrálnom území : **Rajecká Lesná**

druh stavby : **inžinierska stavba**

**Pre umiestnenie stavby a projektovú prípravu sa určujú tieto podmienky :**

1. Umiestnenie inžinierskej stavby bude v zmysle dokumentácie pre územné rozhodnutie vypracovanej AQUABEST, Brodno 10, 010 14 Žilina, zodpovedným projektantom Ing. Miloslavom Remišom, autorizovaným stavebným inžinierom č. op. 4289\*Z\*4-24, stavebné konštrukcie, ktorá je súčasťou tohto územného rozhodnutia pre žiadateľa.

Situácia umiestnenia stavby je vypracovaná v M 1:1000 a je súčasťou rozhodnutia o umiestnení stavby.

**Projektová príprava rieši :**

Vybudovanie kanalizačnej siete rieši napojenie kompletnej zastavanej časti obce vrátane výhľadovej výstavby v zmysle rozvoja obce Rajecká Lesná.

Trasa kanalizácie v obci je navrhovaná v zelenom páse, v komunikáciách a chodníkoch.

Dochádza ku križovaniu s miestnymi komunikáciami aj s potokom. Smerové a výškové vedenie kanalizácie je dané terénom a zástavbou obce. Kanalizácia je medzi dvoma šachtami vedená v priamej trase, najdlhšia vzdialenosť je 50 m. Šachty sú navrhnuté na každom lome trasy, či už výškovom alebo smerovom. Zakladanie trasy začína v hĺbke 1,1 m.

Kanalizačná sieť je navrhnutá z rúr PVC-U DN 300. Minimálne navrhované spády sú 5,0‰.

**Navrhované rozšírenie verejnej kanalizácie je členené na základné stavebné objekty :**

<b>SO 01</b>	<b>Splašková kanalizácia gravitačná stoka „A“ celkovej dĺžky</b>	<b>9 640 m</b>
- SO01.1	Splašková kanalizácia stoka „A“	3 429 m
- SO01.2	Splašková kanalizácia stoka „AB“	85 m
- SO01.3	Splašková kanalizácia stoka „AC“	770 m
- SO01.4	Splašková kanalizácia stoka „AC-1“	22 m
- SO01.5	Splašková kanalizácia stoka „AD“	245 m
- SO01.6	Splašková kanalizácia stoka „AE“	1 164 m
- SO01.7	Splašková kanalizácia stoka „AE-1“	748 m
- SO01.8	Splašková kanalizácia stoka „AE-1-1“	20 m
- SO01.9	Splašková kanalizácia stoka „AE-1-2“	385 m
- SO01.10	Splašková kanalizácia stoka „AE-1-2-1“	54 m
- SO01.11	Splašková kanalizácia stoka „AE-1-3“	33 m
- SO01.12	Splašková kanalizácia stoka „AE-1-4“	36 m
- SO01.13	Splašková kanalizácia stoka „AE-1-5“	298 m
- SO01.14	Splašková kanalizácia stoka „AE-1-5-1“	95 m

- SO01.15	Splašková kanalizácia stoka „AE-1-6“	45 m
- SO01.16	Splašková kanalizácia stoka „AE-1-7“	40 m
- SO01.17	Splašková kanalizácia stoka „AE-2“	100 m
- SO01.17.1	Splašková kanalizácia stoka „AE-2-1“	57 m
- SO01.18	Splašková kanalizácia stoka „AE-3“	108 m
- SO01.19	Splašková kanalizácia stoka „AE-4“	90 m
- SO01.20	Splašková kanalizácia stoka „AF“	70 m
- SO01.21	Splašková kanalizácia stoka „AG“	80 m
- SO01.22	Splašková kanalizácia stoka „AH“	15 m
- SO01.23	Splašková kanalizácia stoka „AI“	70 m
- SO01.24	Splašková kanalizácia stoka „AJ“	250 m
- SO01.25	Splašková kanalizácia stoka „AK“	142 m
- SO01.26	Splašková kanalizácia stoka „AK-1“	64 m
- SO01.27	Splašková kanalizácia stoka „AK-2“	134 m
- SO01.28	Splašková kanalizácia stoka „AL“	85 m
- SO01.29	Splašková kanalizácia stoka „AL-1“	34 m
- SO01.30	Splašková kanalizácia stoka „AM“	409 m
- SO01.31	Splašková kanalizácia stoka „AM-1“	463 m

**SO 02 Splašková kanalizácia gravitačná stoka „B“ celkovej dĺžky 277 m**

- SO02.1	Splašková kanalizácia stoka „B“	162 m
- SO02.2	Splašková kanalizácia stoka „BA“	115 m
- SO02.3	Čerpacia stanica č. 1 stoky „B“	
- SO02.4	Oplotenie ČS1	
- SO02.5	Prípojka NN k ČS1	
- SO02.6	Prípojka vody k ČS1	
- SO02.7	Spevnené plochy k ČS1	
- SO02.8	Výtlačné potrubie DN80	227 m + 4 PVC-U DN300

**SO 03 Splašková kanalizácia gravitačná stoka „C“ celkovej dĺžky 576 m**

- SO03.1	Splašková kanalizácia stoka „C“	288 m
- SO03.2	Splašková kanalizácia stoka „CA“	132 m
- SO03.3	Splašková kanalizácia stoka „CB“	156 m
- SO03.4	Čerpacia stanica č.2 stoky „C“	
- SO03.5	Oplotenie ČS2	
- SO03.6	Prípojka NN k ČS2	
- SO03.7	Prípojka vody k ČS2	
- SO03.8	Spevnené plochy k ČS2	
- SO03.9	Výtlačné potrubie DN80	146 m

2. K umiestneniu stavby boli doručené vyjadrenia a stanoviská účastníkov konania a dotknutých orgánov štátnej správy :

– Okresný úrad Žilina, pozemkový a lesný odbor, Vysokoškolákov 8556/33B, 010 08 Žilina – vyjadrenie č. OU-ZA-PLO1-2024/033337-02/Dod. zo dňa 14.05.2024 - vyjadrenie :  
nemáme námietky k realizácii stavby na základe predloženej dokumentácie vypracovanej Ing. Miloslavom Remišom a Ing. Vladimírom Buchom v 02/2024.

Nakoľko výstavbou budú dotknuté poľnohospodárske pozemky, stavebník je povinný pred začatím vykonávania nepoľnohospodárskej činnosti na poľnohospodárskej pôde vyžiadať si stanovisko orgánu ochrany poľnohospodárskej pôdy v zmysle § 17 a § 18 zákona.

– *Okresný úrad Žilina, odbor starostlivosti o životné prostredie, štátna správa odpadového hospodárstva, Vysokoškolákov 8556/33B, 010 08 Žilina* – vyjadrenie k projektovej dokumentácii k územnému a stavebnému konaniu č. OU-ZA-OSZP3-2024/033357-002/Gav zo dňa 07.05.2024: súhlasí s vydaním územného rozhodnutia a stavebného povolenia za splnenia týchto podmienok :

1/ odpady vyprodukované počas stavby investor (alebo dodávateľ stavby) odovzdá oprávnenému subjektu alebo zabezpečí ich zhodnotenie alebo zneškodnenie vo vhodnom zariadení alebo na povolenej skládke;

2/ investor je povinný zmluvne zabezpečiť u dodávateľa (zhotoviteľa) stavby doklady o množstve a druhu vzniknutých odpadov a o spôsobe ďalšieho nakladania s nimi;

3/ výkopovú zeminu prednostne využiť na spätné zásypy alebo ďalšie terénne úpravy v rámci uvedenej stavby;

4/ dodávateľom (zhotoviteľom) stavby v prípade jeho prevzatia zodpovednosti za nakladanie s odpadmi môže byť len taký oprávnený subjekt, ktorý má v predmete podnikania činnosť “Podnikanie v oblasti nakladania s nie nebezpečným odpadom“ a potvrdenú registráciu v súlade s § 98 zákona o odpadoch;

5/ doklady o zákonom nakladaní s vyprodukovanými odpadmi počas realizácie stavby (zabezpečenie zhodnotenia alebo zneškodnenia odpadov v povolených zariadeniach) preukáže stavebník (investor) stavebnému úradu v kolaudačnom konaní.

– *Okresný úrad Žilina, odbor starostlivosti o životné prostredie, štátna správa ochrany prírody a krajiny, Vysokoškolákov 8556/33B, 010 08 Žilina* – záväzné stanovisko pre účely územného rozhodnutia č. OU-ZA-OSZP3-2024/033355-002/Bre zo dňa 24.05.2024:

súhlasí s vydaním územného rozhodnutia na vyššie uvedenú stavbu, za predpokladu akceptovania nasledovných podmienok:

- Prípadný výrub drevín a krovín bude riešený v zmysle § 47 a § 48 zákona (t.j. na dreviny a kroviny, ktoré v danom území rastú a ktorých výrub podlieha súhlasu orgánu ochrany prírody, bude vydané právoplatné rozhodnutie o súhlase na výrub drevín a krovín v samostatnom konaní).

- Samotný výrub drevín a krovín bude realizovaný až po vydaní právoplatného rozhodnutia, v čase mimo hniezdneho obdobia vtákov, t.j. v termíne od 1. októbra do 28. februára v roku.

- Všetky práce dotýkajúce sa vodného toku, ktoré môžu spôsobiť zakalenie predmetného vodného toku, budú realizované mimo obdobia neresu miestnych druhov rýb - odporúčame komunikovať s organizáciou SRZ, Rada Žilina.

- Stavebník zabezpečí, aby pri realizácii prác v blízkosti vodného toku pomocou stavebných strojov, nedošlo k úniku ropných látok a hydraulických olejov do vodného recipientu.

- Pri výkopových prácach bude zabezpečené, aby sa výkopové ryhy nestali pascami pre živočíchy a to ich včasným zasypaním; v prípade uviaznutia živočícha, bude tento z výkopu šetrne odobratý a vypustený do prírody, v prípade potreby investor zabezpečí odbornú asistenciu s NP Malá Fatra (tel.č. 041/5692311),

- Odpad vzniknutý pri stavbe, vrátane prebytočnej výkopovej zeminy bude umiestnený na riadenú skládku odpadov a nie do alúvia potoka, prípadne mokradí. Taktiež manipulačné stavebné a skládkové plochy budú zriadené v dostatočnej vzdialenosti od vodného toku, nebudú zriaďované na podmáčaných lokalitách a ani v blízkosti chránených drevín

(odporúčame, aby ďalší stupeň projektovej dokumentácie obsahoval lokality, na ktorých by v prípade potreby boli zriadené manipulačné plochy, prípadne depónie zeminy, nakoľko v k.ú. Rajecká Lesná bol zaznamenaný na viacerých lokalitách výskyt vzácnych druhov chránených rastlín a týmto spôsobom by sa predišlo k zničeniu biotopu chránenej rastliny).

- Pri porušení pôdneho krytu stavebnou činnosťou ako aj sprievodnými aktivitami investor zabezpečí, aby nedochádzalo k nadmernému rozširovaniu nepôvodných nitrofilných a ruderalných druhov rastlín. Taktiež bude zabezpečené odstraňovanie nepôvodných druhov, ktoré sa samovoľne šíria a vytláčajú pôvodné druhy z ich prirodzených biotopov a znižujú biologickú rozmanitosť - invázne druhy ( § 7 zákona),
- Stavebné práce nebudú prebiehať v období sezónnych migrácií obojživelníkov, t.j. od 1.3 do 15.5 v roku (daný termín je možné upraviť, spresniť po konzultácii s príslušnou odbornou organizáciou),
- Prípadný nevyhnutý a opodstatnený výrub drevín a krovín rastúcich vo vodnom toku, na pobrežných pozemkoch alebo inundačných územiach bude riešený v zmysle platnej legislatívy, v tomto prípade podľa zákona č. 364/2004 Z. z. o vodách.
- Začiatok stavebných prác nebude vykonávaný skôr, ako bude udelený právoplatný súhlas na zásah do mokrade zo strany Okresného úradu Žilina, odboru starostlivosti o životné prostredie, oddeleniu ochrany prírody a vybraných zložiek životného prostredia kraja.

– *Okresný úrad Žilina, odbor starostlivosti o životné prostredie, oddelenie štátnej správy vôd a vybraných zložiek ŽP kraja, Vysokoškolákov 8556/33B, 010 08 Žilina – záväzné stanovisko č. OU-ZA-OSZP2-2024/040595/Mac zo dňa 28.05.2024:*

Na základe posúdenia žiadosti, predloženého materiálu/projektovej dokumentácie pre územné rozhodnutie navrhovanej činnosti/stavbe, navrhovanú činnosť „Kanalizácia v obci Rajecká Lesná“ nie je potrebné posúdiť podľa článku 4.7 RSV. Pre predmetnú činnosť/stavbu sa pred jej povolením nevyžaduje výnimka z environmentálnych cieľov uvedených v § 16 ods. 6 písm. b) vodného zákona.

Podľa ustanovenia § 16a ods. 6 vodného zákona je žiadateľ oprávnený podať návrh na začatie konania o povolení činnosti, ak zo záväzného stanoviska vyplýva, že sa nevyžaduje výnimka. Podľa § 73 ods. 21 vodného zákona je záväzné stanovisko podľa § 16a ods. 1 a povolenie výnimky podľa § 16a ods. 10 sú podkladom k vyjadreniu orgánu štátnej vodnej správy v územnom konaní k činnosti; ak sa územné konanie pre činnosť nevyžaduje, záväzné stanovisko a povolenie výnimky sú podkladom ku konaniu o povolení činnosti.

– *Okresný úrad Žilina, odbor starostlivosti o životné prostredie, štátna vodná správa, Vysokoškolákov 8556/33B, 010 08 Žilina - záväzné stanovisko k projektovej dokumentácii č. OU-ZA-OSZP3-2025/011744-002 zo dňa 07.01.2025:*

Realizácia navrhovanej stavby je možná za splnenia týchto podmienok:

1. Stavba má charakter vodnej stavby podľa § 52 vodného zákona, ktorá podlieha vydaniu stavebného povolenia podľa § 26 vodného zákona tunajším orgánom štátnej vodnej správy.
2. Projektová dokumentácia v stupni pre stavebné povolenie bude vypracovaná na podklade aktuálnej katastrálnej mapy. Zároveň do PD v stupni pre SP uviesť, kde bude zriadený stavebný dvor a uložená výkopová zemina a pod. Taktiež do PD doplniť popis a výkresy križovaní vodného toku.
3. K projektovej dokumentácii sa vyjadrí aj správca vodného toku. Jeho pripomienky zapracovať do PD v stupni pre stavebné povolenie.
4. V zmysle § 19 zákona č. 442/2002 Z. z. o verejných vodovodoch a verejných kanalizáciách a o zmene a doplnení zákona č. 276/2001 Z. z. o regulácii v sieťových odvetviach (ďalej len

„zákon o VV a VK“), k bezprostrednej ochrane potrubia stokovej siete verejnej kanalizácie pred poškodením a na zabezpečenie jej prevádzkyschopnosti sa vymedzuje pásmo ochrany potrubia stokovej siete verejnej kanalizácie (ďalej len „pásmo ochrany“), ktorým sa rozumie priestor v bezprostrednej blízkosti potrubia stokovej siete verejnej kanalizácie. Mimo súvisle zastavaného územia obce alebo územia určeného na zastavanie sa pásma ochrany vymedzujú zvislými plochami vedenými po oboch stranách potrubia stokovej siete verejnej kanalizácie vedenými od ich osi vo vodorovnej vzdialenosti 1,8 m do priemeru 500 mm vrátane.

5. Stavebník potrubia stokovej siete verejnej kanalizácie mimo zastavaného územia môže požiadať okresný úrad o určenie pásiem ochrany v inej vzdialenosti, ako sú ustanovené v odseku 2 § 19 zákona o VV a VK, z dôvodu miestnych podmienok. Žiadosť podľa predchádzajúcej vety musí obsahovať odôvodnenie určenia inej vzdialenosti.

6. V zastavanom území vymedzí okresný úrad v rozhodnutí na návrh stavebníka pásmo ochrany, len ak to vyplýva z podmienok územného rozhodnutia, najviac však vo vzdialenosti 1,8 m od osi potrubia. Pri vymedzení pásma ochrany okresný úrad prihliada na technické možnosti a priestorové možnosti v danom území a na technické požiadavky podľa technickej normy alebo inej obdobnej technickej špecifikácie s porovnateľnými alebo prísnejšími požiadavkami.

7. V zmysle § 19 ods. 6 zákona o VV a VK pásmo ochrany, ktoré je umiestňované v cestnom telese pozemných komunikácií sa nevymedzuje.

8. Projektovú dokumentáciu v stupni pre stavebné povolenie predložiť na tunajší úrad na vyjadrenie.

– *Okresný úrad Žilina, odbor starostlivosti o životné prostredie, štátna správa na posudzovanie vplyvov na ŽP (EIA), Vysokoškolákov 8556/33B, 010 08 Žilina - vyjadrenie k projektovej dokumentácii pre územné rozhodnutie č. OU-ZA-OSZP3-2024/033359-002/Mrh zo dňa 23.04.2024:*

Navrhovaná činnosť je zaradená podľa § 18 a prílohy č. 8 do kapitoly 10. Vodné hospodárstvo, pol. č. 6 Čistiarne odpadových vôd a kanalizačné siete od 2000 do 100 000 ekvivalentných obyvateľov pre zisťovacie konanie. Na základe údajov uvedených v projektovej dokumentácii je možné vyhodnotiť, že navrhovaná činnosť nedosahuje hodnoty stanovené v prílohe č. 8, a preto nie je predmetom posudzovania.

– *Okresné riaditeľstvo Hasičského a záchranného zboru v Žiline, Námestie požiarnikov 1, 010 01 Žilina – vyjadrenie č. ORHZ-ZA1-2024/000890-002 zo dňa 30.04.2024:*

Okresné riaditeľstvo Hasičského a záchranného zboru v Žiline k uvedenému projektu nemá námietky.

– *Okresný úrad Žilina, odbor krízového riadenia, Vysokoškolákov 8556/33B, 010 08 Žilina - záväzné stanovisko k projektovej dokumentácii pre územné rozhodnutie č. OU-ZA-OKR1-2024/061747-002 zo dňa 28.08.2024:*

súhlasí s vydaním územného rozhodnutia a stavebného povolenia bez pripomienok.

– *Ministerstvo obrany Slovenskej republiky, odbor správy nehnuteľného majetku štátu, Námestie generála Viesta 2, 832 47 Bratislava – stanovisko pre vydanie územného rozhodnutia č. SEMal-EL13/2-11-333/2024 zo dňa 12.04.2024:*

súhlasíme s umiestnením stavby: „KANALIZÁCIA V OBCI RAJECKÁ LESNÁ“, k.ú. obce Rajecká Lesná, podľa predloženej projektovej dokumentácie, pre stavebníka: Obec Rajecká Lesná, Mariánske Námestie 82, 01315 Rajecká Lesná.

V danej lokalite sa nenachádzajú podzemné ani nadzemné telekomunikačné vedenia a zariadenia, stavby, pozemky a inžinierske siete v správe Ministerstva obrany Slovenskej republiky.

– *Správa ciest Žilinského samosprávneho kraja*, M. Rázusa 104, 010 01 Žilina – vyjadrenie č. 10/2024/SAUCZA-791 zo dňa 21.10.2024: určuje podmienky pre vypracovanie PD pre SP, k zvláštnemu užívaniu komunikácie a čiastočnej uzávierke a pre udelenie výnimky zo zákazu činnosti v cestnom ochrannom pásme v zmysle § 11, bod (6), Cestného zákona č. 135/1961 v znení neskorších predpisov, nasledovne:

1. Výkon správy majetku v danej lokalite vykonáva stredisko SC ŽSK Rajec - tel. č. +421 918 370 139.
2. Realizovaná stavba v rámci svojho rozsahu, nesmie zmeniť šírkové usporiadania cesty III/2111!
3. Pasportizačné šírky v plánovaných úsekoch výstavby sú:  
III/2111 - v úseku od 0,000 ckm - 0,366 ckm - 6,00 m  
- v úseku od 0,366 ckm - 0,464 ckm - 6,00 m  
- v úseku od 0,464 ckm - 0,540 ckm - 6,00 m  
- v úseku od 0,540 ckm - 0,726 ckm - 6,00 m  
- v úseku od 0,726 ckm - 1,006 ckm - 6,00 m  
- v úseku od 1,006 ckm - 1,141 ckm - 6,00 m  
- v úseku od 1,141 ckm - 1,219 ckm - 4,50 m  
- v úseku od 1,219 ckm - 1,398 ckm - 4,50 m  
- v úseku od 1,398 ckm - 1,588 ckm - 4,50 m  
- v úseku od 1,588 ckm - 2,060 ckm - 4,50 m  
- v úseku od 2,060 ckm - 2,307 ckm - 5,00 m

Cestné telesá, nachádzajúce sa v trase výstavby nesmú byť uvedenou stavbou poškodené, porušené ani iným spôsobom znefunkčnené.

4. PD pre stavebné povolenie vypracovať podľa platných Technických predpisov a vzorových listov (<https://www.ssc.sk/sk/technicke-predpisy-rezortu/zoznam-vl.ssc>), všeobecno-závazných podmienok majetkového správcu pozemnej komunikácie SC ŽSK pre stavebníka: ([https://www.szsk.sk/wp-content/uploads/2021/12/vseobecne\\_podmienky\\_2022.pdf](https://www.szsk.sk/wp-content/uploads/2021/12/vseobecne_podmienky_2022.pdf)) a v súlade s vydanými právoplatnými rozhodnutiami a povoleniami pre dotknutú lokalitu.

5. K PD pre stavebné povolenie doložiť spôsoby napojenia na cestu III/2111 s priečnymi rezní a spôsobom odvodnenia, PD napojenia jednotlivých inžinierskych sietí a PD dopravného značenia, odsúhlasený ORPZ.

6. Toto stanovisko slúži ako podklad pre vydanie príslušných povolení od OU Žilina, odbor cestnej dopravy a pozemných komunikácií.

7. Stavebník zodpovedá za všetky prípadné škody spôsobené na cestnom telese, alebo na majetku a zdraví tretích osôb, ktoré vzniknú v súvislosti s realizáciou stavby.

8. Správca cesty, si v prípade potreby, vyhradzuje právo doplniť resp. zmeniť stanovisko.

9. Platnosť tohto vyjadrenia je obmedzená na 12 mesiacov odo dňa jeho vystavenia.

Toto stanovisko je spoločným stanoviskom Správy ciest ŽSK ako správcu ciest II. a III. triedy a Žilinského samosprávneho kraja ako vlastníka ciest II. a III. triedy v Žilinskom kraji.

S vydaním územného rozhodnutia a s udelením výnimky zo zákazu činnosti v cestnom ochrannom pásme cesty III/2111 pre stavbu: „Kanalizácia v obci Rajecká Lesná“, súhlasíme pri dodržaní stanovených podmienok.

- *Správa ciest ŽSK, M. Rázusa 104, 010 01 Žilina* – stanovisko k oznámeniu o začatí konania č. 1/2025/SAUCZA – 279 zo dňa 14.10.2025 : SC ŽSK je majetkový správca ciest II. a III. triedy v zmysle §3d ods. 5 písm. c) zákona č. 135/1961 Zb. o pozemných komunikáciách (cestný zákon) v znení neskorších doplnení. Po preštudovaní predloženej situácie vedenia splaškovej kanalizácie sme zistili, že predmetná stavba zasahuje do telesa cesty č. III/2111 v majetkovej správe SC ŽSK.

V úseku cesty III/2111 v ckm 0,000-1,038 je v roku 2024 zrealizovaný nový asfaltový koberec z eurofondov na ktorý sa vzťahuje 60 mesačná záruka. Počas záručného obdobia nie je možné vykonať akýkoľvek zásah do telesa cesty III. triedy.

V prípade zásahu, investor je povinný zrealizovať obnovu asfaltových vrstiev v celej šírke vozovky cesty III. triedy.

– *Slovenská správa ciest, Dúbravská cesta 1152/3, 841 04 Bratislava* – stanovisko k DÚR č. SSC/1165/2025/2330/7207 zo dňa 26.02.2025:

K predloženej DÚR máme nasledovné pripomienky :

1. Predmetná stavba musí byť v súlade s platným ÚPN obce.

2. V ďalšom stupni žiadame predložiť projektovú dokumentáciu v zmysle linku <https://www.ssc.sk/sk/cinnosti/ziadosti.ssc>, vypracovanú autorizovaným inžinierom pre kategóriu A2 - dopravné stavby alebo kategóriu I2 - cesty a letiská. V nadväznosti na naše stanoviská č. SSC/8365/2024/6471/22078 dňa 5.6.2024 a č. SSC/8365/2024/2330/47681 zo dňa 11.12.2024, ktoré žiadame rešpektovať, požadujeme do DSP vykresliť cestné teleso, ochranné pásmo cesty I/64, zakresliť naše mostné objekty (mosty a priepusty) v dotyku s navrhovanou stavbou, doplniť vzorové priečne rezy križovania a súbehu kanalizácie s cestou I/64, pozdĺžne profily, a pod., taktiež doriešiť kanalizačné prípojky. Zo vzorových priečných rezov cesty I/64 v mieste križovania kanalizácie popod cestu I/64, bude zrejmá min. vzdialenosť od hornej hrany chráničky kanalizácie po niveletu vozovky cesty I/64. Trasovanie predmetnej kanalizácie bude v zmysle konzultácie a terénnych obhliadok s našimi zamestnancami SSC.

3. V dotknutom území predmetná stavba čiastočne zasahuje do stavieb:

- v súčasnosti realizovanej stavby IVSC Žilina „Rekonštrukcia cesty I/64 Rajecká Lesná - Rajec“. Dotknutý úsek št. cesty I/64 je vo výstavbe a bude realizovaný v jarných mesiacoch v roku 2025. Dôjde k styku s našou stavbou SO 101 a 102. Ide o rozšírenie cesty I/64, výmenu podlahy a nové konštrukčné vrstvy vozovky. Projektovú dokumentáciu rozšírenia daného úseku rieši spol. Kofola. Kanalizácia ako aj pretlak popod cestu I/64 musí rešpektovať nové šírkové usporiadanie cesty I/64. Trasa kanalizácie nesmie zasahovať v žiadnom prípade do nami realizovanej stavby. V mieste pretlaku popod cestu I/64, požadujeme dodržať podmienky nášho úseku správy a prevádzky a časovo tak, aby nedošlo k žiadnym technickým komplikáciám uvedených stavieb.

- Stavba „Úprava križovatky a parkovacích plôch Kofola, Rajecká Lesná" pre investora a stavebníka Kofola a.s., ku ktorej sme sa vyjadrovali súhlasným stanoviskom pod č. SSC/6858/2024/2320/28798 dňa 29.7.2024 k DSP, ktoré žiadame rešpektovať, a zároveň treba skoordinať nasledovné kolízie:

- Predmetná kanalizácia bude križovať prekládku NN (SO 08.2 Preložka NN vedenia) riešenú pre Kofolu.

- Kanalizácia bude križovať verejné osvetlenie riešené v rámci Kofoly v križovatke.

- Kanalizácia je navrhovaná v blízkosti stĺpa prekládky VN vedenia SO 08.1 Preložka VN linky č.293.

- Kanalizačná šachta je navrhnutá priamo v križovatke - v ramene III. triedy.

4. Źiadame zosúladiť navrhovanú stavbu s týmito vyššie uvedenými stavbami tak, aby nedošlo k nevhodnému zásahu stavieb a ich stavebných objektov budovaných a pripravovaných, a aby návrh kanalizácie bol navrhnutý mimo trvalý záber horeuvedených stavieb. Źiadame vyššie uvedené stavby zohľadniť a zakresliť do situácie a doplniť ich do legendy. Pri križovaní a súbehu podzemných vedení budú dodržané min. vzdialenosti v zmysle STN 73 6005.

5. Źiadame doložiť vyjadrenie spol. Kofola a.s. k predmetnej stavbe. V prípade, že stavba spol. Kofola a.s. nebude mať námietky ku pretlaku predmetnej kanalizácie popod cestu I/64 v staničení km 177,765, treba predložiť vzorový priečny rez cesty I/64 v mieste križovania kanalizácie popod cestu I/64, z ktorého bude zrejmá min. vzdialenosť od hornej hrany chráničky kanalizácie po niveletu vozovky cesty I/64, zakreslené montážne jamy, vykreslené cestné teleso cesty I/64 po jeho rozšírení v súlade so stavbami uvedenými v bode č. 3. tohto stanoviska.

6. Trasa kanalizácie v súbehu s cestou I/64 mimo zastavané územie - vetva „AD“ je navrhnutá mimo teleso cesty I/64, za navrhovaným chodníkom a zastávkou. S udelením výnimky zo zákazu činnosti v ochrannom pásme bude možné z hľadiska „verejnoprospešnosti“ stavby súhlasiť. Teba zakresliť ochranné pásmo cesty I/64, vykresliť cestné teleso, zakótovať min. vzdialenosť kanalizácie vrátane výkopu po hranu cestného telesa, príp. spevnenú časť vozovky cesty I/64.

Kanalizáciu požadujeme umiestniť cca 5 m za teleso cesty I/64 mimo zastavaného územia.

7. Pri dotyku navrhovanej kanalizácie v úseku cesty i/64 v zastavanom území obce je potrebné naďalej rešpektovať nasledovné:

a. Navrhnuté je jedno križovanie cesty I/64. Hĺbka križovania musí rešpektovať min. hĺbku 1,8 m od vrchnej časti chráničky po niveletu cesty I/64. Montážne jamy je potrebné umiestniť min. 0,6 m od hrany telesa cesty. Konce chráničky musia presahovať do priestoru montážnych jám. Montážne jamy je potrebné vykresliť a zakótovať aj v situácii a vzorovom priečnom reze.

b. V úseku cesty, kde je priekopa, Źiadame v prípade nemožnosti umiestnenia trasy kanalizácie za hranou telesa cesty I/64, nakoľko v predmetnom úseku sú už exist. verejné IS (plynovod, el. vedenie...), umiestniť kanalizáciu tak, aby jej výkopová ryha bola min. 0,6 m od spevnenej časti vozovky, čo vychádza do priestoru cestnej priekopy. Požadujeme kanalizáciu trasovať čo najďalej od spevnenej plochy vozovky, podľa možností umiestniť až v časti za dnom priekopy smerom k vonkajšej hrane (smerom od cesty I/64), a požadujeme minimalizovať počet kanalizačných šácht v cestnej priekope ako aj v/pri križovatke ciest I/64 a III/2111, kde je časť cestnej kanalizácie zatrubnená. Upozorňujeme, že vlastník kanalizácie si nebude voči správcovi cesty uplatňovať obmedzenia v ochrannom pásme kanalizácie, ktoré by bránili výkonu údržby, resp. opravy tejto cesty a jej príslušenstva vrátane cestnej priekopy bežnými postupmi.

c. V prípade nemožnosti umiestnenia trasy kanalizácie a kanalizačných prípojok za hranicou hlavného dopravného priestoru pri súbehu, nemožnosti dodržania min. hĺbky chráničky pri križovaní a zároveň v prípade zásahu výkopovej ryhy pri súbehu resp. montážnej jamy pri križovaní, v každom prípade hoci aj okrajovo do cesty I/64, bude potrebné uzatvorenie Dohody o uložení inžinierskej siete do telesa cesty I. triedy medzi Slovenskou správou ciest, investorom a prevádzkovateľom kanalizácie pred vydaním stanoviska na účely vydania stavebného povolenia predmetnej stavby.

K technickému riešeniu t.j. k pretlaku, spätnej úprave cestného telesa cesty I/64 a pod. sa vyjadríme k DSP. Preplátovanie jednotlivých vrstiev požadujeme v zmysle platnej STN a TP. Mieru zhutnenia na podlažie (pri rozkopávke št. cesty I. triedy) požadujeme min.  $E_{def2} = 90$

MPa a na ochrannú vrstvu ŠD požadujeme min.  $E_{def2} = 120$  MPa. Pri zásahu do vozovky cesty I/64, budeme požadovať obnovu obrusnej vrstvy na celú šírku vozovky.

8. V celom úseku cesty I/64 žiadame vykresliť všetky mostné objekty a priepusty do DSP. Zároveň musí byť rešpektovaná a zakótovaná min. vzdialenosť 5 m od okraja pôdorysného priemetu dotknutého cestného objektu. Požadujeme v situácii zakótovať min. vzdialenosť od rímsy mosta ev.č. 64-093, M4729 po výkopovú ryhu kanalizácie. V prípade potreby k mostom a priepustom na dotknutom úseku cesty I/64 je potrebné kontaktovať nášho zástupcu (Ing. Bulík, 0904382713).

9. Prípadný priebeh trasy kanalizácie pod existujúcimi priepustami na ceste I/64 musí byť riešený tak, aby ich vzájomná vertikálna vzdialenosť bola viac ako 2 m (od priepustu po chráničku kanalizácie). Križovania budú musieť byť riešené uložením potrubia do chráničky. V prípade menšej vertikálnej vzdialenosti budeme požadovať statický posudok.

10. Upozorňujeme, že vlastník kanalizácie si nebude voči správcovi cesty uplatňovať obmedzenia v ochrannom pásme kanalizácie, ktoré by bránili výkonu údržby, resp. opravy tejto cesty a jej príslušenstva bežnými postupmi.

11. O príslušné vyjadrenia a rozhodnutia je potrebné požiadať cestný správny orgán (Odbor CD a PK Okresného úradu) a príslušný PZ DÍ.

12. Toto súhlasné stanovisko nenahrádza „iné právo k pozemku v zmysle § 58 ods.2 v spojení s § 139 ods.1 zákona č. 50/1976 Zb.“

13. Platnosť stanoviska je 2 roky od dátumu spracovania.

S vydaním územného rozhodnutia predmetnej stavby súhlasíme, za podmienky rešpektovania našich pripomienok a ich zapracovania do územného rozhodnutia. V ďalšom stupni žiadame projektovú dokumentáciu vypracovať v zmysle pripomienok nášho stanoviska, DSP predložiť v elektronickej a tlačenej forme, spracovanú v zmysle vyššie uvedeného linku v súlade so všeobecne záväznými právnymi predpismi, osobitnými predpismi, STN, TP na úrovni zodpovedajúcej príslušnému stupňu a opätovne predložiť našej organizácii na vyjadrenie.

– *Okresný úrad Žilina, odbor cestnej dopravy a pozemných komunikácií, Vysokoškolákov 8556/33B, 010 08 Žilina - vyjadrenie k projektovej dokumentácii pre územné rozhodnutie č. OU-ZA-OCDPK-2025/031203/2/ŠPA zo dňa 11.03.2025 a č. OU-ZA-OCDPK-2025/096343/2/GAJ zo dňa 03.12.2025: súhlasí s vydaním územného rozhodnutia pre stavbu „Kanalizácia v obci Rajecká Lesná“ s tým, že žiadateľ bude z hľadiska záujmov cestnej siete zaviazaný dodržaním nasledovných podmienok:*

- *nakolko sa časť stavby nachádza mimo hraníc súvisle zastavaného územia obce vymedzeného platným územným plánom obce, t.j. v ochrannom pásme cesty I/64, je stavebník povinný v štádiu prípravnej dokumentácie požiadať tunajší cestný správny orgán v zmysle § 11 cestného zákona o vydanie výnimky zo zákazu činnosti v cestnom ochrannom pásme.*

*V ďalšom stupni konania, pred vydaním stavebného povolenia, stavebník predloží spolu so žiadosťou o udelenie výnimky zo zákazu činnosti v cestnom ochrannom pásme cesty I/64, výkresy v zmysle bodu 6. stanoviska Slovenskej správy ciest č. SSC/1165/2025/2330/7207 zo dňa 26.02.2025 „Treba zakresliť ochranné pásmo cesty I/64, vykresliť cestné teleso, zakótovať min. vzdialenosť kanalizácie vrátane výkopu po hranu cestného telesa, príp. spevnenú časť vozovky cesty I/64“.*

- *nakolko bude cesta I/64 a III/2111 užívaná iným než zvyčajným spôsobom, je stavebník povinný pred realizáciou prác požiadať tunajší úrad o vydanie povolenia na zvláštne užívanie ciest v zmysle § 8 cestného zákona a § 11 vyhlášky č. 35/1984 Zb., ktorou sa vykonáva cestný zákon,*

- pred umiestnením dočasných dopravných značiek a zariadení na cestu I/64 a III/2111 je potrebné požiadať tunajší úrad o vydanie určenia (predložiť projekt dočasného dopravného značenia, ktorý bude vypracovaný autorizovaným stavebným inžinierom),
- v prípade obmedzenia cestnej premávky na dotknutých cestách počas realizácie stavebných prác je potrebné podať žiadosť o vydanie povolenia na uzávierku na tunajší cestný správny orgán v zmysle § 7 cestného zákona a § 10 vyhlášky č. 35/1984 Zb., ktorou sa vykonáva cestný zákon,
- materiál získaný výkopovými prácami nesmie byť ukladaný na vozovku, ale musí byť odvezený na skládku,
- pri stavebnej činnosti neznečisťovať cestu I/64 a III/2111, v prípade potreby ju bezodkladne čistiť,
- stavebník dodrží podmienky uvedené v stanovisku Správy ciest Žilinského samosprávneho kraja č. 10/2024/SAUCZA-791 zo dňa 21. 10. 2024 a Slovenskej správy ciest č. SSC/1165/2025/2330/7207 zo dňa 26. 02. 2025,
- rešpektovať ustanovenia § 18 cestného zákona, ako aj § 20 vyhlášky 35/1984 Zb., ktorou sa vykonáva cestný zákon,
- stavebník je povinný rešpektovať ďalšie nariadenia a pripomienky, ktoré môže cestný správny orgán doplniť v zmysle vykonania štátneho odborného dozoru nad dotknutou cestou v zmysle § 3c ods. 1 písm. b) a c) cestného zákona,
- prípadné zmeny v projektovej dokumentácii žiadame predložiť na Okresný úrad Žilina, odbor cestnej dopravy a pozemných komunikácií.

Toto stanovisko nie je rozhodnutím a nenahrádza povolenie ani súhlas podľa zákona č. 71/1967 Zb. o správnom konaní v znení neskorších predpisov.

– *Regionálny úrad verejného zdravotníctva, V. Spanyola 27, 011 71 Žilina* – záväzné stanovisko k návrhu na územné konanie č. RÚVZZA/OHŽPaZ/1644/4506/2024 zo dňa 06.05.2024: súhlasí s návrhom žiadateľa: Obec Rajecká Lesná, Rajecká Lesná 82, 013 15 Rajecká Lesná, IČO: 00 321 583 na základe výpisu zo štatistického registra ŠÚ SR s vydaním záväzného stanoviska k návrhu na územné konanie stavby: „Kanalizácia v obci Rajecká Lesná, k.ú. Rajecká Lesná“ podľa §13, odst.3, písm. b) Zákona NR SR č. 355/2007 Z.z.

– *LESY Slovenskej republiky, štátny podnik, organizačná zložka OZ Sever, Nám. M. R. Štefánika 1, 011 45 Žilina* – vyjadrenie k projektovej dokumentácii pre územné rozhodnutie č. 8753/260/2024 zo dňa 15.04.2024:

OZ Sever súhlasí so stavebným zámerom za nasledujúcich podmienok :

- križovanie bude uskutočnené v súlade s predloženým projektom Kanalizácia v obci Rajecká Lesná, zodpovedný projektant Ing. Miloslav Remiš, AQUABEST, projektovanie, výstavba, servis vodohospodárskych stavieb, Brodno 10, 010 14 Žilina
- križovanie inžinierskych sietí s vodnými tokmi musia byť riešené v súlade s STN 73 6822 „Križovanie a súbehy vedení a komunikácií s vodnými tokmi“
- vo všetkých vykonávaných činnostiach v súvislosti s vodnými tokmi rešpektovať Zákon o vodách 364/2004 Z.z., Zákon 7/2010 Z.z. o ochrane pred povodňami a príslušné platné normy STN 75 2102 „Úpravy riek a potokov“
- počas výstavby nesmie byť v koryte toku uskladnený žiaden výkopový materiál, ktorý by mohol zhoršiť odtokové pomery
- počas realizácie stavby je potrebné používať mechanizmy a zariadenia v bezchybnom technickom stave, aby nedošlo k prípadnému ohrozeniu alebo zhoršeniu kvality povrchových a podzemných vôd

- po ukončení prác bude DVT uvedený do pôvodného stavu
- OZ Sever nenesie zodpovednosť za prípadné škody, ktoré môžu vzniknúť účinkom tečúcej vody alebo splaveninami.

– Slovenský vodohospodársky podnik, štátny podnik, Povodie horného Váhu, odštepňný závod, Jána Jančeka 36, 034 01 Ružomberok - stanovisko k projektovej dokumentácii pre územné rozhodnutie č. SVP 7348/2024/2 zo dňa 22.10.2024: súhlasí za nasledovných podmienok:

Z hľadiska požiadaviek ochrany vôd pred znečistením:

1. Návrhom predmetnej stavby nemôže dôjsť k ohrozeniu kvality podzemných a povrchových vôd.

Z hľadiska technicko-prevádzkových záujmov správcu vodných tokov a protipovodňovej ochrany:

1. Ďalší stupeň PD žiadame predložiť na odsúhlasenie. Križovanie kanalizácie s vodným tokom Rajčanka žiadame riešiť detailne, nie ako vzorové riešenie. Montážne a kontrolné jamy žiadame situovať mimo ochranné pásmo vodného toku Rajčanka. Križovanie s vodným tokom žiadame navrhnúť s krytím chráničky kanalizácie min. 1,2 m pod dnom vodného toku.

2. Navrhovanú stavbu žiadame umiestniť mimo ochranné pásmo vodných tokov a stavbu ochrániť voči účinkom povodňových prietokov (umiestnenie kanalizačných šácht nad prietok  $Q_{100}$ ).

3. Pre určenie brehovej čiary a ochranného pásma vodného toku v teréne žiadame prizvať zástupcu SVP, š.p., PhV, o.z., Prevádzkové stredisko Žilina, kontakt: tel.: 0910757339, e-mail: matus.kmosena@svp.sk a riadiť sa jeho pokynmi.

4. Na prípadné zmeny v projektovej dokumentácii DUR žiadame neodkladne upozorniť správcu vodného toku a následne ich odsúhlasiť s našou organizáciou.

Z hľadiska požiadaviek správy majetku:

5. Predmetnou stavbou dôjde k zásahu do pozemkov k.ú. Rajecká Lesná, parc.č. C KN 3060 — ostatné plochy a parc. č. C KN 8035 - vodné plochy, obe parcely vedené na LV č. 4914 vo vlastníctve SR v správe SVP š.p. a to križovaním pretlakom vetvy V1 - výtlak HDPE DN 80 uloženou v oceľovej chráničke.

Upozornenie:

- Vodohospodársky významné vodné toky majú v zmysle zákona o vodách č. 364/2004 Z.z. v znení neskorších predpisov, prístupové pásmo vo vzdialenosti min. 10,00 m od brehovej čiary vodného toku. Ochranné pásmo vodného toku je 10,00 m od brehovej čiary, resp. 10,00 m vzdušnej päty ochrannej hrádze. Pri hrádzach do výšky 2,00 m je ochranné pásmo 4,00 m od vzdušnej päty ochrannej hrádze.

- Drobné vodné toky majú v zmysle zákona o vodách č. 364/2004 Z.z. v znení neskorších predpisov, prístupové pásmo vo vzdialenosti min. 5,00m od brehových čiar vodných tokov. Ochranné pásmo vodných tokov je v zmysle STN 75 2102 v závislosti od šírky koryta, min. 4,00m od brehových čiar.

- Brehová čiara je v zmysle STN 75 0120 priesečnica brehu a maximálnej hladiny vody, ktorá ešte stačí pretekať korytom bez toho, aby sa vyliala do príľahlého územia.

- Podľa vyššie uvedenej STN nie je v ochrannom pásme dovolená orba a výsadba stromov, budovanie stavieb, oplotenia, konštrukcií zamedzujúcich prejazdnosť ochranného pásma, ťažba a navážanie zeminy, vytváranie skládok, manipulácia s látkami škodiacimi vodám, súbežné vedenie inžinierskych sietí.

- Uvedené ochranné pásmo je podľa zákona č. 364/2004, Z.z. a jeho novelizácií, § 49 správca toku oprávnený užívať pri výkone správy vodných tokov.

- Pri zásahu predmetnej stavby do ochranného pásma vodného toku, je nutné s našou organizáciou uzatvoriť dohodu o umiestnení časti stavby v ochrannom pásme vodného toku.
- V prípade nedodržania našich podmienok, resp. nesúladu navrhovanej stavby s projektovanými parametrami, nebude správca toku súhlasiť s vydaním stavebného povolenia.
- Vyjadrenie správcu dotknutých vodných tokov nenahrádza vyjadrenie ani súhlas vlastníkov pozemkov na ktorých bude stavba realizovaná.
- V zmysle §47 ods. 3 zákona č. 364/2004 Z.z. o vodách, v znení neskorších predpisov vlastníci stavieb umiestnených vo vodnom toku a v inundačnom území sú povinní na vlastné náklady, okrem iného dbať o ich riadnu údržbu, o ich statickú bezpečnosť, aby neohrozovali plynulý odtok vôd, odstraňovať nánosy a prekážky vo vodnom toku brániace jeho nehatenému odtoku.
- Správca vodných tokov nezodpovedá za škody spôsobené účinkami vôd, splavenín a ľadu ako i vzniknuté pri mimoriadnych udalostiach podľa §49 ods. 5 vodného zákona č. 364/2004 Z. z. v znení neskorších predpisov.

– *Stredoslovenská distribučná, a.s.*, Pri Rajčianke 2927/8, 010 47 Žilina – Vyjadrenie k územnému rozhodnutiu č. 202403-UR-0062-1 zo dňa 04.04.2024:

1. S vydaním územného rozhodnutia súhlasíme pri splnení nasledovných podmienok:

V predmetnej lokalite stavby sa nachádzajú elektroenergetické zariadenia v majetku SSD, pre ktoré žiadame dodržať ustanovenia zákona 251/2012 Z.z. §43.

Od podperného bodu žiadame dodržať bezpečnú vzdialenosť minimálne 1m od hranice elektroenergetického zariadenia, pri realizácii výkopových a iných prác žiadame neporušiť stabilitu existujúcich NN distribučných podperných bodov a celistvosť prípadnej uzemňovacej sústavy.

Pri križovaní s existujúcimi podzemnými káblovými vedeniami v správe SSD, žiadame dodržať STN 736005.

Zakreslenú orientačnú trasu elektrických vedení v tejto lokalite Vám prikladáme na situačnom výkrese ako prílohu tohto vyjadrenia.

Legenda pre označovanie vedení, ktoré sa môžu nachádzať na situačnom výkrese:

červená prerušovaná čiara - VN vedenia 22kV vzdušné, červená plná čiara - VN vedenia 22kV podzemné,

zelená prerušovaná čiara - NN vedenia vzdušné, zelená plná čiara - NN podzemné vedenia.

fialová plná čiara- NN vedenia mimo prevádzky

modrá prerušovaná čiara- zariadenie vo výstavbe

Pred začatím stavebných prác je stavebník povinný fyzicky vytýčiť trasy podzemných vedení.

Presnú trasu podzemných káblových vedení v majetku SSD Vám na základe objednávky smerovanej cez aplikáciu zverejnenú na internetovej stránke [www.ssd.sk](http://www.ssd.sk) (sekcia Elektronické služby) vytýči určený pracovník strediska údržby SSD v danej lokalite.

Pri realizácii výkopových prác, žiadame neporušiť celistvosť uzemňovacej sústavy.

Pred zahrnutím dotknutých energetických zariadení v majetku SSD musí realizátor prizvať zástupcu SSD z príslušného strediska údržby na kontrolu zariadenia, čo potvrdia buď v Zápise o vytýčení podzemného el. vedenia resp. zápisom do stavebného denníka.

2. Všeobecné podmienky:

2.1 Dovoľujeme si Vás upozorniť, že v danej lokalite sa môžu nachádzať aj podzemné vedenia tretích osôb!

2.2 Od energetických zariadení žiadame dodržať ochranné pásmo v zmysle zákona 251/2012 Z.z. a bezpečné vzdialenosti podľa príslušných noriem STN (VVN vzdušné vedenie 110 kV od krajného vodiča na každú stranu 15 metrov, VN vzdušné vedenie 22kV od krajného vodiča

na každú stranu 10 metrov, VVN a VN zemné káblové vedenie a NN zemné káblové vedenie na každú stranu 1 meter). Pri NN vzdušných vedeniach požadujeme dodržať manipulačný technický priestor 1 meter od krajného vodiča na každú stranu.

Ochranné pásmo Elektrickej stanice do 110 kV vonkajšieho vyhotovenia je 10 metrov od oplotenia alebo hranice objektu.

Ochranné pásmo Elektrickej stanice vonkajšieho vyhotovenia 110 kV a viac je 30 metrov od oplotenia alebo hranice objektu.

Pri realizácii výkopových prác, žiadame neporušiť celistvosť uzemňovacej sústavy.

2.3 V prípade súbehu a križovaní zemných káblových vedení žiadame dodržať manipulačný priestor min. 1 meter na každú stranu. V opačnom prípade pri opravách a rekonštrukciách našich zariadení nezodpovedáme za poškodenie Vášho zariadenia.

2.4 Pri manipulácii mechanizmami v blízkosti elektroenergetických zariadení SSD, ako aj pri prácach v ochrannom pásme v ich bezprostrednej blízkosti, je nevyhnutné dodržať všetky legislatívne opatrenia ( vrátane ustanovení príslušných technických noriem ) týkajúce sa bezpečnosti osôb, ochrany energetických zariadení a technického zhotovenia súbehov a križovaní.

2.5 V prípade akéhokoľvek poškodenia elektroenergetického zariadenia je túto skutočnosť pôvodca povinný neodkladne oznámiť na tel. číslo 0800 159 000.

2.6 Platnosť tohto vyjadrenia je 12 kalendárnych mesiacov od jeho vystavenia. Vyjadrenie stráca platnosť pri zmene údajov či podmienok, na základe ktorých bolo vydané (zmena aktuálneho zaťaženia a technického stavu zapojenia distribučnej sústavy v danej lokalite, vstupných údajov, súvisiacej legislatívy a pod.).

– *Slovak Telekom, a.s.*, Bajkalská 28, 817 62 Bratislava - vyjadrenie pre účely územného konania č. 6612507925 zo dňa 22.03.2025:

Dôjde do styku so sieťami elektronických komunikácií (ďalej len SEK) spoločností Slovak Telekom, a.s. a/alebo DIGI SLOVAKIA, s.r.o.

Slovak Telekom a.s. a DIGI SLOVAKIA, s.r.o. požadujú zahrnúť do podmienok určených stavebným úradom pre vydanie rozhodnutia o umiestnení stavby alebo stavebného povolenia Všeobecné podmienky ochrany SEK, ktoré sú neoddeliteľnou súčasťou tohto stanoviska. Zároveň je stavebník povinný rešpektovať nasledovné:

1. Existujúce zariadenia sú chránené ochranným pásmom (§23 zákona č. 452/2021 Z. z.) a zároveň je potrebné dodržať ustanovenie §108 zákona č. 452/2021 Z. z. o ochrane proti rušeniu.

2. Vyjadrenie stráca platnosť uplynutím doby platnosti uvedenej vyššie vo vyjadrení, v prípade zmeny vyznačeného polygónu, dôvodu žiadosti, účelu žiadosti, v prípade ak uvedené parcelné číslo v žiadosti nezodpovedá vyznačenému polygónu alebo ak si stavebník nespĺní povinnosť podľa bodu 3.

3. Stavebník alebo ním poverená osoba je povinná v prípade ak zistil, že jeho zámer, pre ktorý podal uvedenú žiadosť je v kolízii so SEK Slovak Telekom, a.s. a/alebo DIGI SLOVAKIA, s.r.o. alebo zasahuje do ochranného pásma týchto sietí (najneskôr pred spracovaním projektovej dokumentácie stavby), vyzvať spoločnosť Slovak Telekom, a.s. na stanovenie konkrétnych podmienok ochrany alebo preloženia SEK prostredníctvom zamestnanca spoločnosti povereného správou sietí:

Rastislav Kubík, rastislav.kubik@telekom.sk, +421 902719389

4. V zmysle § 21 ods. 12 zákona č. 452/2021 Z. z. o elektronických komunikáciách sa do projektu stavby musí zakresliť priebeh všetkých zariadení v mieste stavby. Za splnenie tejto povinnosti zodpovedá projektant.

5. Zároveň upozorňujeme stavebníka, že v zmysle §24 zákona č. 452/2021 Z.z. je potrebné uzavrieť dohodu o podmienkach prekládky telekomunikačných vedení s vlastníkom dotknutých SEK. Bez uzavretia dohody nie je možné preložiť zrealizovať prekládku SEK.
6. Upozorňujeme žiadateľa, že v textovej časti vykonávacieho projektu musí figurovať podmienka spoločnosti Slovak Telekom, a.s. a DIGI SLOVAKIA, s.r.o. o zákaze zriaďovania skládok materiálu a zriaďovania stavebných dvorov počas výstavby na existujúcich podzemných kábloch a projektovaných trasách prekládok podzemných telekomunikačných vedení a zaradení.
7. V prípade ak na Vami definovanom území v žiadosti o vyjadrenie sa nachádza nadzemná telekomunikačná sieť, ktorá je vo vlastníctve Slovak Telekom, a.s. a/alebo DIGI SLOVAKIA, s.r.o., je potrebné zo strany žiadateľa zabezpečiť nadzemnú sieť proti poškodeniu alebo narušeniu ochranného pásma.
8. Nedodržanie vyššie uvedených podmienok ochrany zariadení je porušením povinností podľa §23 zákona č. 452/2021 Z. z. o elektronických komunikáciách v platnom znení.
9. V prípade, že žiadateľ bude so zemnými prácami alebo činnosťou z akýchkoľvek dôvodov pokračovať po tom, ako vydané vyjadrenie stratí platnosť, je povinný zastaviť zemné práce a požiadať o nové vyjadrenie. Pred realizáciou výkopových prác je stavebník povinný požiadať o vytýčenie polohy SEK spoločností Slovak Telekom, a.s. a DIGI SLOVAKIA, s.r.o. na povrchu terénu. Vzhľadom k tomu, že na Vašom záujmovom území sa môžu nachádzať zariadenia iných prevádzkovateľov, ako sú napr. rádiové zariadenia, rádiové trasy, televízne káblkové rozvody, týmto upozorňujeme žiadateľa na povinnosť vyžiadať si obdobné vyjadrenie od prevádzkovateľov týchto zariadení.
10. Vytýčenie polohy SEK spoločností Slovak Telekom a.s. a DIGI SLOVAKIA, s.r.o. na povrchu terénu vykoná Slovak Telekom, a.s. základe objednávky zadanej cez internetovú aplikáciu na stránke: <https://www.telekom.sk/vyjadrenia>  
Vytýčenie bude zrealizované do troch týždňov od podania objednávky.  
**UPOZORNENIE:** O vytýčenie nie je potrebné požiadať, ak sa v záujmovom území žiadateľa nachádzajú len stĺpy (podľa priloženého situačného výkresu).
11. Stavebník alebo ním poverená osoba je povinná bez ohľadu na vyššie uvedené body dodržať pri svojej činnosti aj Všeobecné podmienky ochrany SEK, ktoré tvoria prílohu tohto vyjadrenia.
12. Žiadateľ môže vyjadrenie použiť iba pre účel, pre ktorý mu bolo vystavené. Okrem použitia pre účel konaní podľa stavebného zákona a následnej realizácie výstavby, žiadateľ nie je oprávnený poskytnuté informácie a dáta ďalej rozširovať, prenajímať alebo využívať bez súhlasu spoločnosti Slovak Telekom, a.s.
13. Žiadateľa zároveň upozorňujeme, že v prípade ak plánuje napojiť nehnuteľnosť na verejnú elektronickú komunikačnú sieť úložným vedením, je potrebné do projektu pre územné rozhodnutie doplniť aj telekomunikačnú prípojku.
14. Poskytovateľ negarantuje geodetickú presnosť poskytnutých dát, Poskytnutie dát v elektronickej forme nezbavuje žiadateľa povinnosti požiadať o vytýčenie.  
Dôležité upozornenie: § 28 zákona c. 452/2021 Z. z. o elektronických komunikáciách ukladá povinnosť, aby všetky novopostavené budovy a budovy, ktoré prechádzajú stavebnými úpravami vnútorných rozvodov, na ktorých uskutočnenie je potrebné stavebné povolenie, boli vybavené vysokorychlostnou fyzickou infraštruktúrou v budove a prístupovým bodom k nej.

– Severoslovenské vodárne a kanalizácie, a.s., Bôrická cesta 1960, 010 57 Žilina – vyjadrenie k územnému rozhodnutiu č. 7787/2025 zo dňa 09.04.2025: súhlasné stanovisko pri dodržaní uvedených pripomienok:

1. S vydaním územného rozhodnutia pre predmetné rozšírenie verejnej splaškovej kanalizácie súhlasíme a rozšírenie VK odsúhlasujeme z mat. PVC DN 300mm, SN 12, hladké. Na rozšírení VK odsúhlasujeme betónové revízne šachty DN 1000mm.
2. Poklapy na kanalizačných šachtách požadujeme osadiť typu KASI KDQ69 s logom našej spoločnosti. Poklapy dodá naša spoločnosť v termíne 90 dní od doručenia písomnej objednávky zo strany investora stavby.
3. Rozšírenie VK, ktoré bude vybudované v cudzom investorstve v rámci nášho jestvujúceho systému, je toto rozšírenie v súlade s ustanovením Zákona č. 595/2003 Z.z. O dani z príjmov zhodnotením majetku našej spoločnosti bez vzniku nového vlastníckeho práva k príslušnému rozšíreniu VK. Z uvedeného dôvodu je obec povinná pred vydaním Územného rozhodnutia uzavrieť s našou spoločnosťou „Zmluvu o budúcej zmluve o prevode vlastníckeho práva“ k predmetnému rozšíreniu VK. Prípojky inžinierskych sietí naša spoločnosť neprevezme do majetku a prevádzky.
4. V prípade, že dané rozšírenie VK bude financované z fondov, obec s našou spoločnosťou uzatvorí „Zmluvu o prevádzkovaní“ daného rozšírenia na dobu určitú.
5. Upozorňujeme, že v záujmovom území navrhovaného rozšírenia VK sa nachádzajú potrubia verejného vodovodu (vrátane príslušných prevádzkových objektov) v správe našej spoločnosti. Existujúce siete požadujeme zapracovať do projektovej dokumentácie pre stavebné povolenie. Dodržať ochranné pásma a STN (viď bod č. 7).
6. Trasu predmetného rozšírenia VK požadujeme situovať do verejných priestorov, ktoré budú prístupné pre mechanizmy našej spoločnosti. V prípade, že sa jedná o súkromne pozemky, je potrebné do doby realizácie stavby vybaviť súhlas vstupu na pozemok.
7. Prípadné vodovodné prípojky nie sú v majetku ani správe našej spoločnosti, informácie o týchto objektoch (trasovanie, materiál a pod.) si vyžiadať od ich majiteľov.
8. Pred zahájením zemných prác stavebník požiada o vytýčenie podzemných vedení, ktoré sa nachádzajú v záujmovom území a zabezpečí, aby bola dodržaná STN 73 6005 pri súbehu a križovaní s ostatnými vedeniami a aby boli dodržané ochranné pásma v zmysle Zákona č. 442/2002 Z.z. O verejných vodovodoch a verejných kanalizáciách § 19 odsek 2 min 1,8m na obe strany od osi potrubia VV, VK.
9. V ochrannom pásme VV, VK je zakázané meniť krytie potrubia; vykonávať zemné práce, terénne úpravy; umiestňovať skládky, stavby, konštrukcie a iné podobné zariadenia (napr. stavby s bet. základom, vysádzať stromy a kríky s hlbokým koreňovým systémom) alebo vykonávať činnosti ktoré by mohli obmedziť prístup k VV, alebo ktoré by mohli ohroziť technický stav VV.
10. Projektovú dokumentáciu pre vydanie stavebného povolenia žiadame predložiť na odsúhlasenie našej spoločnosti spolu s právoplatným Územným rozhodnutím a kópiou Zmluvy uzatvorenej s našou spoločnosťou.
11. Do PD pre stavebné povolenie požadujeme vrátane povinných výkresov všetkých stavebných objektov dopracovať aj hydrotechnické výpočty na posúdenie kapacity navrhovanej a existujúcej kanalizačnej siete, nakoľko tá sa v k.ú. Rajec zašŕtuje do jednotnej stokovej siete s odľahčovacími šachtami. Na prípadných vodovodných prípojkách pre čerpacie stanice (SO 02.6 Prípojka vody pre ČS1, SO 03.7 Prípojka vody pre ČS2) požadujeme dopracovať vodomerné šachty s fakturačnými meradlami, ktoré musia byť taktiež zapracované do PD pre SP.
12. Upozorňujeme, že predmetná PD pre územné rozhodnutie (vypracovaná 11/2024) predložená na vyjadrenie našej spoločnosti bola označená pečiatkou našej spoločnosti s číslom vyjadrenia a podpisom. Takto označená PD musí byť predĺžená na stavebný úrad aj k

uzatvorení zmluvy. Akákoľvek zmena v PD musí byť opäť predložená na vyjadrenie našej spoločnosti a schválená.

– SPP – distribúcia, a. s., Plátennícka 19013/2, 821 09 Bratislava - vyjadrenie pre územné konanie k umiestneniu stavby č. TD/NS/0274/2024/Gv zo dňa 31.03.2025:

V záujmovom území sa nachádza/nachádzajú: VTL plynovod, STL plynovody a STL pripojovacie plynovody

SÚHLASÍ s umiestnením vyššie uvedenej stavby za dodržania nasledujúcich podmienok:

VŠEOBECNÉ PODMIENKY:

- Pred realizáciou zemných prác a/alebo pred začatím vykonávania iných činností je stavebník povinný požiadať SPP-D o vytyčenie existujúcich plynárenských zariadení prostredníctvom online formuláru zverejneného na webovom sídle SPP-D [www.spp-distribucia.sk](http://www.spp-distribucia.sk) (časť E-služby),
- v záujme predchádzania poškodeniam plynárenských zariadení, ohrozeniu ich prevádzky a/alebo prevádzky distribučnej siete, SPP-D vykonáva vytyčovanie plynárenských zariadení do rozsahu 100 m bezplatne,
- stavebník zabezpečí vypracovanie projektovej dokumentácie pre účely stavebného konania, alebo pre konanie podľa iných právnych predpisov, podľa podmienok uvedených v tomto vyjadrení,
- stavebník je povinný pred začatím stavebného konania predložiť projektovú dokumentáciu pre účely stavebného konania, alebo pre konanie podľa iných právnych predpisov, na posúdenie SPP-D,
- v projektovej dokumentácii pre účely stavebného konania, alebo pre konanie podľa iných predpisov, požadujeme, aby stavebník:
  - rešpektoval a zohľadnil existenciu plynárenských zariadení a/alebo ich ochranných a/alebo bezpečnostných pásiem,
  - pri súbehu a križovaní navrhovaných vedení s existujúcimi plynárenskými zariadeniami dodržal minimálne odstupové vzdialenosti v zmysle STN 73 6005 a TPP 906 01,
  - zabezpečil vypracovanie výkresu podrobného osadenia navrhovanej stavby vo vzťahu k existujúcim plynárenským zariadeniam,
  - zabezpečil vypracovanie situačného výkresu so zakreslením všetkých súbehov a križovaní navrhovaných vedení s existujúcimi plynárenskými zariadeniami,
  - zabezpečil vypracovanie detailných výkresov všetkých súbehov a križovaní existujúcich plynárenských zariadení a navrhovanou stavbou.

- Orange Slovensko a.s., Metodova 8, 821 08 Bratislava – vyjadrenie o existencii podzemných telekomunikačných zariadení (PTZ) č. BB – 1967/2024, pre územné konanie, zo dňa 07.08.2024: nedôjde ku stretu PTZ prevádzkovateľa Orange Slovensko a.s. Metodova 8. 821 08 Bratislava

Existujúce PTZ sú chránené ochranným pásmom. V káblovej ryhe sú uložené HDPE trubky, optické káble a spojky rôznej funkčnosti. Údaje o technickom sláve a počte HDPE poskytneme po zdôvodnenej potrebe pri vytyčení trasy.

Pri projektovaní stavieb dodržať priestorovú normu STN 736005 a ustanovenia zákona o elektronických komunikáciách č. 452/2021 Z.z. o ochrane siete a zariadení. Pri križení siete, tesných súbehoch, pri budovaní nových komunikácií a spevnených plôch pokiaľ nedochádza k prekládke, optickú trasu mechanicky chrániť žľabovaním. Všetky vynútené práce výstavbou na ochrane TKZ a prekládky trasy riešiť samostatným projektom odsúhlaseným na Orange Slovensko, a.s.

Mechanická ochrana a prekládka budú realizované v plnej výške na náklady investora. Realizáciu prekládky PTZ Orange vykoná na základe územného rozhodnutia a " Zmluvy o preložke " so spoločnosťou Orange Slovensko a.s. ním poverená servisná organizácia. Zahájenie stavebných prác v ochrannom pásme optickej trasy oznámiť správcovi PTZ.

Upozorňujeme, že

1/ vo Vašom záujmovom území, resp. v trasách Orange Slovensko a.s., sa môžu nachádzať TKZ iných prevádzkovateľov

2/ rádiokomunikačné stavby Orange Slovensko a el. prípojky ku nim, nie sú predmetom toho vyjadrenia

Ďalej pri akýchkoľvek prácach, ktorými môžu byť ohrozené alebo poškodené PTZ, ste povinný vykonať všetky objektívne účinné ochranné opatrenia najmä tým, že zabezpečíte:

- pred začatím zemných prác vytýčenie a vyznačenie polohy PTZ priamo na povrchu terénu objednať u správcu PTZ / vyznačenie podzemnej trasy si prevedie objednávateľ farbou alebo kolíkmi /

- preukázateľné oboznámenie pracovníkov, vykonávajúcich zemné práce, s vytýčenou a vyznačenou polohou PTZ a upozornenie pracovníkov vykonávajúcich zemné práce na možnú polohovú odchýlku +/- 30 cm skutočného uloženia PTZ od vyznačenej polohy na povrchu terénu, aby pri prácach v miestach výskytu vedení a zariadení pracovali s najväčšou opatrnosťou a bezpodmienečne nepoužívali nevhodné náradie (napr. hľbiace stroje) vo vzdialenosti najmenej 1,5 m od vytýčenej línie trasy na každú stranu od vyznačenej polohy PTZ,

- dodržanie zákazu prechádzania ťažkými vozidlami, kým sa nevykoná ochrana proti mechanickému poškodeniu

- nad optickou trasou dodržanie zákazu skládok a budovania zariadení, ktoré by znemožňovali prístup k PTZ

- súhlas prevádzkovateľa a správcu pri zmene nivelety nad trasou PTZ

- aby odkryté časti PTZ boli riadne zabezpečené proti prevysu, ohrozeniu a poškodeniu nepovolanou osobou

- pred záhrnom previesť zhutnenie zeminy pod HDPE trasou, obnoviť krytie a značenie (zákrytové dosky, fólia, markery)

- aby bezodkladne oznámili každé poškodenie PTZ na tel. Číslo 033 / 77 320 32 , mob. 0907 721 378

- overenie výškového a stranového uloženia PTZ ručnými sondami (vzhľadom na to, že nezodpovedáme za zmeny priestorového uloženia PTZ vykonané bez nášho vedomia),

- pred záhrnom obnažených miest PTZ prizvať pracovníka servisu ku kontrole, kde bude vystavený zápis o nepoškodení trasy, dodržania podmienok vyjadrenia prevádzkovateľa a správcu PTZ

- *CETIN Networks, s.r.o.*, Pribinova 40, 811 09 Bratislava – vyjadrenie zo dňa 27.08.2024 – v záujmovom území sa nenachádzajú siete, objekty alebo zariadenia v správe *CETIN Networks, s.r.o.* K predloženej projektovej dokumentácii nemáme pripomienky. S vydaním ÚR – SP súhlasíme.

- *Obec Rajecká Lesná*, Rajecká Lesná 82, 013 15 Rajecká Lesná – vyjadrenie č. 112/2025 zo dňa 27.01.2025:

Verejnoprospešná stavba v obci Rajecká Lesná s názvom: „Kanalizácia v obci Rajecká Lesná“ je v súlade s územným plánom obce a s danou strategickou investíciou súhlasíme.

3. V zmysle zákona č. 50/1976 Zb. o územnom plánovaní a stavebnom poriadku (stavebný zákon) v znení neskorších zmien a doplnkov je stavba „Kanalizácia v obci Rajecká Lesná“ považovaná za inžiniersku stavbu.
4. Stavba nebude mať nepriaznivý účinok na ŽP , dodržia sa podmienky hygienické a bezpečnostné
5. Pred zahájením zemných prác je potrebné vytýčenie inž. sietí príslušnými organizáciami, dodržať STN386415 , STN756005
6. K návrhu pre vydanie stavebného povolenia žiadateľ doloží na príslušný úrad náležitosti vyplývajúce z ustanovení § 8 vyhlášky Ministerstva životného prostredia SR č. 453/2000 Z.z., ktorou sa vykonávajú niektoré ustanovenia stavebného zákona a v súlade so zákonom č. 364/2004 Z.z. o vodách a o zmene zákona č. 372/1990 Zb. o priestupkoch v znení neskorších predpisov (vodný zákon) a doklady vyplývajúce z podmienok tohto Rozhodnutia o umiestnení stavby.
7. Toto rozhodnutie podľa § 40 ods. 1 stavebného zákona platí tri roky odo dňa, keď nadobudlo právoplatnosť, nestráca však platnosť, pokiaľ bola v tejto lehote podaná žiadosť o stavebné povolenie.  
Predĺženie platnosti tohto rozhodnutia je možné podľa § 40 ods. 3 stavebného zákona len na základe žiadosti podanej stavebnému úradu pred uplynutím uvedenej lehoty.
8. Toto rozhodnutie je záväzné aj pre právnych nástupcov navrhovateľa a ostatných účastníkov územného konania.

V konaní o umiestnení stavby neboli podané námietky k povoľovanej stavbe.

## **Odôvodnenie**

Stavebný úrad Obec Šuja, predloženú žiadosť o vydanie územného rozhodnutia na stavbu „Kanalizácia v obci Rajecká Lesná“ zo dňa 27.03.2025 pod č. 52/2025 podanú žiadateľom: Obec Rajecká Lesná, Rajecká Lesná 82, 013 15 Rajecká Lesná preskúmal podľa §§35 a 37 stavebného zákona.

Stavebný úrad Obec Šuja oznámil dňa 30.09.2025 pod č. 03/52/2025 začatie územného konania podľa § 36 ods. 1 stavebného zákona účastníkom konania a dotknutým orgánom. Stavebný úrad súčasne upustil od ústneho pojednávania a miestneho zisťovania v zmysle § 36 ods. 2 stavebného zákona. Zároveň ich upozornil, že svoje námietky môžu uplatniť do 7 pracovných dní odo dňa doručenia oznámenia, inak sa na ne nebude prihliadať.

Oznámenie bolo doručované aj formou verejnej vyhlášky v zmysle §36 ods. 4 stavebného zákona. V určenom termíne nebola podaná k umiestneniu stavby žiadna pripomienka ani námietka. Ostatné stanoviská dotknutých orgánov štátnej správy a účastníkov konania, ktoré obsahovali pripomienky k umiestneniu stavby, boli zahrnuté do podmienok tohto rozhodnutia.

Po zvážení všetkých skutočností, predložených dokladov a stanovísk stavebný úrad Obec Šuja rozhodol tak, ako je uvedené vo výrokovvej časti tohto rozhodnutia.

Toto rozhodnutie o umiestnení inžinierskej stavby má povahu verejnej vyhlášky. Toto rozhodnutie musí byť vyvesené po dobu 15 dní na úradnej tabuli v obci Šuja a Rajecká Lesná. Posledný deň tejto lehoty je dňom doručenia.

Za toto rozhodnutie sa v zmysle zákona č. 145/1995 Zb. o správnych poplatkoch nevyrubuje správny poplatok.

### **Poučenie.**

Podľa §53 a nasl. správneho poriadku proti tomuto rozhodnutiu možno podať odvolanie (riadny opravný prostriedok ), a to v lehote 15 dní odo dňa doručenia tohto rozhodnutia.

Odvolanie sa podáva na Obec Šuja, Obecný úrad č. 1, 015 01 Rajec.

Rozhodnutie je po vyčerpaní riadnych opravných prostriedkov preskúmateľné správnym súdom podľa ustanovení Správneho súdneho poriadku.

Michal Pastorek  
starosta obce Šuja

Príloha : situačný výkres

Doručí sa :

- Obec Rajecká Lesná, Rajecká Lesná 82, 013 15 Rajecká Lesná
- Účastníkom konania podľa §34 ods. 2 stavebného zákona – právnické a fyzické osoby, ktorých vlastnícke alebo iné práva k pozemkom alebo stavbám, ako aj k susedným pozemkom a stavbám môžu byť rozhodnutím priamo dotknuté – doručuje sa verejnou vyhláškou.

Na vedomie :

- Stredoslovenská distribučná a.s., Pri Rajčanke 2927/8, 010 47 Žilina
- SPP-D a.s., Plátennícka 19013/2, 821 09 Bratislava
- Slovak Telekom a.s., Bajkalská 28, 817 62 Bratislava
- Energotel a.s., Miletičova 7, 821 08 Bratislava
- Orange Slovensko a.s., Metodova 8, 821 08 Bratislava
- Cetin Networks, s.r.o., Pribinova 40, 811 09 Bratislava
- SEVAK a.s., Bôricka cesta 1960, 010 57 Žilina
- Krajský pamiatkový úrad, Mariánske nám. 19, 010 01 Žilina
- OR HaZZ, Nám. Požiarnikov 1, 010 01 Žilina
- RÚVZ, V. Spanyol 27, 011 71 Žilina
- Slovenský pozemkový fond, Búdkova 3555/36, 811 04 Bratislava
- Okresný úrad ŽP, odbor štátna vodná správa, Vysokoškolákov 8556/33B, 010 08 Žilina
- Okresný úrad ŽP, odbor štátna správa OPaK, Vysokoškolákov 8556/33B, 010 08 Žilina
- Okresný úrad ŽP, odbor štátna správa OH, Vysokoškolákov 8556/33B, 010 08 Žilina
- Okresný úrad ŽP, odbor štátna správa EIA, Vysokoškolákov 8556/33B, 010 08 Žilina
- Okresný úrad Žilina, pozemkový a lesný odbor, Vysokoškolákov 8556/33B, 010 08 Žilina
- Okresný úrad Žilina, odbor CD a PK, Vysokoškolákov 8556/33B, 010 08 Žilina
- Okresný úrad Žilina, odbor krízového riadenia, Vysokoškolákov 8556/33B, 010 08 Žilina
- Lesy SR š.p., OZ Sever, Nám. M.R. Štefánika 1, 011 45 Žilina
- Slov. vodohospodársky podnik, š.p., Jána Jančeka 36, 034 01 Ružomberok
- Slovenská správa ciest, Dúbravská cesta 1152/3, 841 04 Bratislava
- Správa ciest ŽSK, M. Rázusa 104, 010 01 Žilina
- MO SR, sekcia majetku a infraštruktúry, Nám. generála Viesta 2, 832 47 Bratislava
- Obec Rajecká Lesná – verejná vyhláška
- Obec Šuja – verejná vyhláška
- spis

Vyvesené dňa .....

Zvesené dňa .....

Podpis, pečiatka.....

Podpis, pečiatka .....







**LEGENDA OBJEKTŮV:**

- S001 SPLAŠKOVÁ KANALIZÁČIA GRAVITAČNÁ STOKA "A"
- S001.1 SPLAŠKOVÁ KANALIZÁČIA STOKA "A"
- S001.2 SPLAŠKOVÁ KANALIZÁČIA STOKA "B"
- S001.3 SPLAŠKOVÁ KANALIZÁČIA STOKA "C"
- S001.4 SPLAŠKOVÁ KANALIZÁČIA STOKA "D"
- S001.5 SPLAŠKOVÁ KANALIZÁČIA STOKA "E"
- S001.6 SPLAŠKOVÁ KANALIZÁČIA STOKA "F"
- S001.7 SPLAŠKOVÁ KANALIZÁČIA STOKA "G"
- S001.8 SPLAŠKOVÁ KANALIZÁČIA STOKA "H"
- S001.9 SPLAŠKOVÁ KANALIZÁČIA STOKA "I"
- S001.10 SPLAŠKOVÁ KANALIZÁČIA STOKA "J"
- S001.11 SPLAŠKOVÁ KANALIZÁČIA STOKA "K"
- S001.12 SPLAŠKOVÁ KANALIZÁČIA STOKA "L"
- S001.13 SPLAŠKOVÁ KANALIZÁČIA STOKA "M"
- S001.14 SPLAŠKOVÁ KANALIZÁČIA STOKA "N"
- S001.15 SPLAŠKOVÁ KANALIZÁČIA STOKA "O"
- S001.16 SPLAŠKOVÁ KANALIZÁČIA STOKA "P"
- S001.17 SPLAŠKOVÁ KANALIZÁČIA STOKA "Q"
- S001.18 SPLAŠKOVÁ KANALIZÁČIA STOKA "R"
- S001.19 SPLAŠKOVÁ KANALIZÁČIA STOKA "S"
- S001.20 SPLAŠKOVÁ KANALIZÁČIA STOKA "T"
- S001.21 SPLAŠKOVÁ KANALIZÁČIA STOKA "U"
- S001.22 SPLAŠKOVÁ KANALIZÁČIA STOKA "V"
- S001.23 SPLAŠKOVÁ KANALIZÁČIA STOKA "W"
- S001.24 SPLAŠKOVÁ KANALIZÁČIA STOKA "X"
- S001.25 SPLAŠKOVÁ KANALIZÁČIA STOKA "Y"
- S001.26 SPLAŠKOVÁ KANALIZÁČIA STOKA "Z"
- S001.27 SPLAŠKOVÁ KANALIZÁČIA STOKA "AA"
- S001.28 SPLAŠKOVÁ KANALIZÁČIA STOKA "AB"
- S001.29 SPLAŠKOVÁ KANALIZÁČIA STOKA "AC"
- S001.30 SPLAŠKOVÁ KANALIZÁČIA STOKA "AD"
- S001.31 SPLAŠKOVÁ KANALIZÁČIA STOKA "AE"

**LEGENDA:**

- š... REVÍZIA KANALIZAČIA SÁCHA
- elektrika, NN
- elektrika, VN
- verejná osvetlenie
- vozdovod
- kanalizácia
- UPE
- kanalizačný vpust
- plynové supátko
- plym NTL
- plym STL

**POZNÁMKA:**

- PRI REALIZÁCI PREVERIŤ HLBKU VĚRBYNÝCH SIETÍ!!!
- DOBRŤAŤ MINIMÁLNE DOSTUPNÉ VZDIALENOSTI VĚRBYNÝCH SIETÍ
- DOBRŤAŤ MINIMÁLNE KRYTIE VĚRBYNÝCH SIETÍ

**LEGENDA VETIEV:**

- STOKA "AE-1" RAEJEČKÁ LESNÁ
- od šachty 51 stoky "AE-1" po šachtu 52 stoky "AE-2"
- od šachty 52 stoky "AE-2" po šachtu 53 stoky "AE-3"
- od šachty 53 stoky "AE-3" po šachtu 54 stoky "AE-4"
- od šachty 54 stoky "AE-4" po šachtu 55 stoky "AE-5"
- od šachty 55 stoky "AE-5" po šachtu 56 stoky "AE-6"
- od šachty 56 stoky "AE-6" po šachtu 57 stoky "AE-7"
- od šachty 57 stoky "AE-7" po šachtu 58 stoky "AE-8"
- od šachty 58 stoky "AE-8" po šachtu 59 stoky "AE-9"
- od šachty 59 stoky "AE-9" po šachtu 60 stoky "AE-10"
- od šachty 60 stoky "AE-10" po šachtu 61 stoky "AE-11"
- od šachty 61 stoky "AE-11" po šachtu 62 stoky "AE-12"
- od šachty 62 stoky "AE-12" po šachtu 63 stoky "AE-13"
- od šachty 63 stoky "AE-13" po šachtu 64 stoky "AE-14"
- od šachty 64 stoky "AE-14" po šachtu 65 stoky "AE-15"
- od šachty 65 stoky "AE-15" po šachtu 66 stoky "AE-16"
- od šachty 66 stoky "AE-16" po šachtu 67 stoky "AE-17"
- od šachty 67 stoky "AE-17" po šachtu 68 stoky "AE-18"
- od šachty 68 stoky "AE-18" po šachtu 69 stoky "AE-19"
- od šachty 69 stoky "AE-19" po šachtu 70 stoky "AE-20"
- od šachty 70 stoky "AE-20" po šachtu 71 stoky "AE-21"
- od šachty 71 stoky "AE-21" po šachtu 72 stoky "AE-22"
- od šachty 72 stoky "AE-22" po šachtu 73 stoky "AE-23"
- od šachty 73 stoky "AE-23" po šachtu 74 stoky "AE-24"
- od šachty 74 stoky "AE-24" po šachtu 75 stoky "AE-25"
- od šachty 75 stoky "AE-25" po šachtu 76 stoky "AE-26"
- od šachty 76 stoky "AE-26" po šachtu 77 stoky "AE-27"
- od šachty 77 stoky "AE-27" po šachtu 78 stoky "AE-28"
- od šachty 78 stoky "AE-28" po šachtu 79 stoky "AE-29"
- od šachty 79 stoky "AE-29" po šachtu 80 stoky "AE-30"
- od šachty 80 stoky "AE-30" po šachtu 81 stoky "AE-31"
- od šachty 81 stoky "AE-31" po šachtu 82 stoky "AE-32"

stav/datum	revisory/zmena	vypracoval/legenda	schválil/overil
<b>PRÍJEMNOSŤ:</b> Ing. Miroslav Remiš <b>ZODPOVEDNÝ PROJEKTANT:</b> Ing. Miroslav Remiš <b>KONŠTRUKTOR:</b> Ing. Miroslav Remiš <b>ČERKOVNÍK:</b> Ing. Miroslav Remiš <b>PROJEKT:</b> DOMOVNÁ KANALIZÁČIA PRE ÚZEMIE ROZDORIE			
<b>PRÍJEMNOSŤ:</b> Ing. Miroslav Remiš <b>ZODPOVEDNÝ PROJEKTANT:</b> Ing. Miroslav Remiš <b>KONŠTRUKTOR:</b> Ing. Miroslav Remiš <b>ČERKOVNÍK:</b> Ing. Miroslav Remiš <b>PROJEKT:</b> DOMOVNÁ KANALIZÁČIA PRE ÚZEMIE ROZDORIE		<b>PRÍJEMNOSŤ:</b> Ing. Miroslav Remiš <b>ZODPOVEDNÝ PROJEKTANT:</b> Ing. Miroslav Remiš <b>KONŠTRUKTOR:</b> Ing. Miroslav Remiš <b>ČERKOVNÍK:</b> Ing. Miroslav Remiš <b>PROJEKT:</b> DOMOVNÁ KANALIZÁČIA PRE ÚZEMIE ROZDORIE	
<b>PRÍJEMNOSŤ:</b> Ing. Miroslav Remiš <b>ZODPOVEDNÝ PROJEKTANT:</b> Ing. Miroslav Remiš <b>KONŠTRUKTOR:</b> Ing. Miroslav Remiš <b>ČERKOVNÍK:</b> Ing. Miroslav Remiš <b>PROJEKT:</b> DOMOVNÁ KANALIZÁČIA PRE ÚZEMIE ROZDORIE		<b>PRÍJEMNOSŤ:</b> Ing. Miroslav Remiš <b>ZODPOVEDNÝ PROJEKTANT:</b> Ing. Miroslav Remiš <b>KONŠTRUKTOR:</b> Ing. Miroslav Remiš <b>ČERKOVNÍK:</b> Ing. Miroslav Remiš <b>PROJEKT:</b> DOMOVNÁ KANALIZÁČIA PRE ÚZEMIE ROZDORIE	

**KANALIZÁCIA V OBCI RAEJEČKÁ LESNÁ**

MIERKA: 1:1000

DATE: 11/2024

FORMA: 1444

**MIERKA: 1:1000**

0 20 40 80

METRE

LEGENDA VETIEV:

- STOKA "A" - RAJECKÁ LESNÁ
- od šachty S14 stoky "AE" po šachtu S2 stoky "AE-2"
- PVC-U DN300, dĺžka 100,00 m

LEGENDA:

- STOKA "A" - RAJECKÁ LESNÁ
- od šachty S14 stoky "AE" po šachtu S2 stoky "AE-2"
- PVC-U DN300, dĺžka 100,00 m

LEGENDA OBJEKTŮV:

- SO01 SPLAŠKOVÁ KANALIZÁCIA GRAVITAČNÁ STOKA "A"
SO01.1 SPLAŠKOVÁ KANALIZÁCIA STOKA "A"
SO01.2 SPLAŠKOVÁ KANALIZÁCIA STOKA "B"


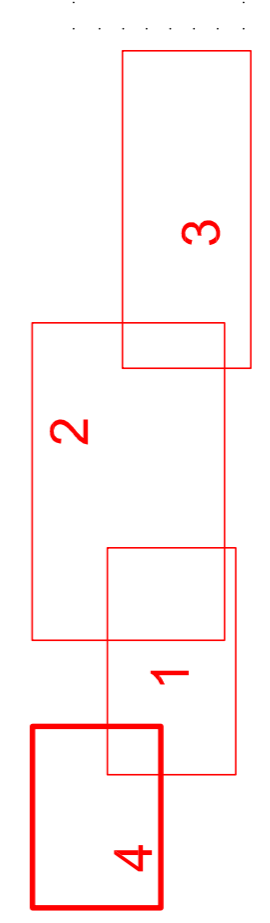
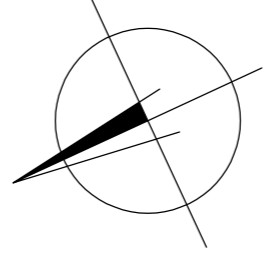


Table with 2 columns: 'vypracoval/created by', 'kontroloval/checked by'. The 'vypracoval' cell contains the name 'Ing. Miroslav Remiš'.

Project information table including 'VYPRACOVANÉ NA ZADANÍ VEŠTERKY PROJEKTU', 'KONTROLOVANÉ: RESP. PROJECT ENGINEER', 'INVESTOR: Obec Rajec', 'Miesto stavby: k.ú. Rajec', 'Projekt: KANALIZÁCIA V OBCI RAJECKÁ LESNÁ', 'Priloha: SITUÁCIA SPLAŠKOVEJ KANALIZÁCIE č.4'.

STOKA "CB", PVC DN 300, dl. 156,0 m

STOKA "CA", PVC DN 300, dl. 132,0 m

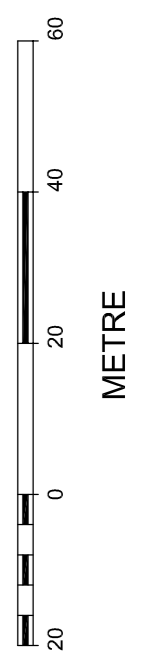
STOKA "C", PVC DN 300, dl. 288,0 m

STOKA "BA", PVC DN 300, dl. 115,0 m

STOKA "B", PVC DN 300, dl. 162,0 m

POZNÁMKA: PRI REALIZÁCIÍ PREVERIŤ HLBKU VEREJNÝCH SIETII! DODRŽAŤ MINIMÁLNE ODSTUPOVÉ VZDIALENOSTI VŠETKÝCH SIETI DODRŽAŤ MINIMÁLNE KRYTIE VŠETKÝCH SIETI

MIERKA: 1:1000



METRE