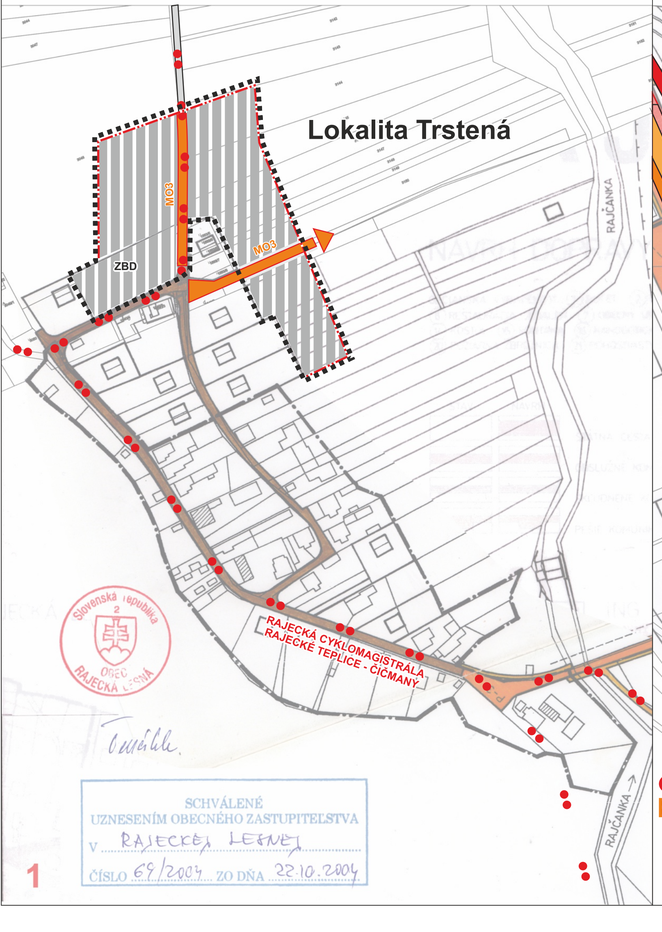

SCHVÁLENÉ
UZNESENÍM OBECNÉHO ZASTUPITELSTVA
V RAJECKEJ LESNEJ
ČÍSLO 69/2004 ZO DŇA 22.10.2004

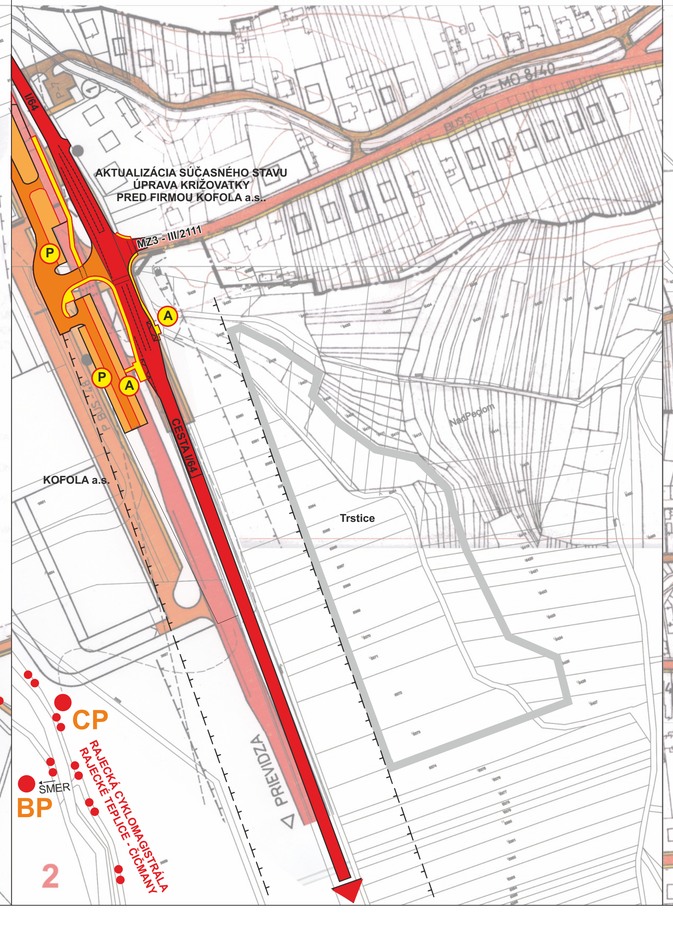

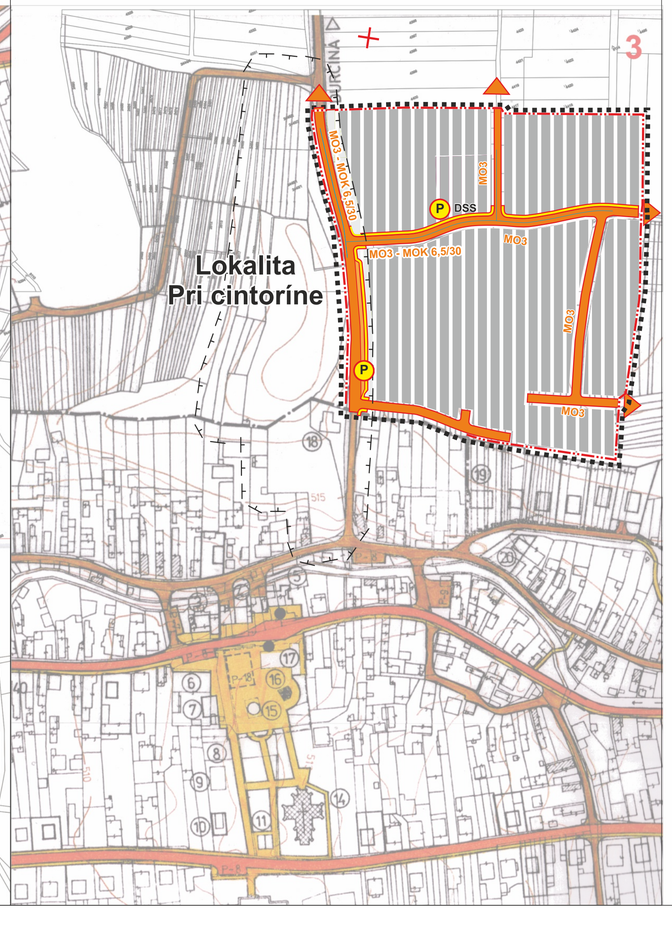

STAV	NÁVRH	
		CESTA I. TRIEDY - I/64 - AKTUALIZÁCIA SÚČASNÉHO STAVU
		OBSLUŽNÁ CESTA
		SKĽUDNENÁ KOMUNIKÁCIA
		PEŠIA KOMUNIKÁCIA A PRIESTRANSTVO
	MO3	FUNKČNÁ TRIEDA CESTY
	MO 7/40	KATEGÓRIA CESTY
P-8 P-8	P	PARKOVACIA PLOCHA
A	A	AUTOBUSOVÁ ZASTÁVKA HROMADNEJ DOPRAVY
		OCHRANNÉ PÁSMA VŠETKÝCH DRUHOV
		ROZHĽADOVÝ TROJUHOLNÍK
		POĽNÁ CESTA
		ZASTAVANÁ PLOCHA
		HRANICA RIEŠENÉHO ÚZEMIA
		HRANICA SKUTOČNE ZASTAVANÉHO ÚZEMIA
		CYKLOTRASA
		ZASTAVANÁ PLOCHA VÝHĽAD

CP CYKLOPOINT BP BIKE PARK

OZNAČENIE OBČIANSKEJ VYBAVENOSTI
ZBD - OBECNÝ ZBERNÝ DVOR
DSS - DOMOV SOCIÁLNYCH SLUŽIEB, DENNÝ STACIONÁR

Ing. arch. Marián Privárči
autorizovaný architekt
1061 AA

SCHÉMA
GRAFICKÝCH VÝREZOV

Mierka: 1:2000	Názov dokumentácie: **ÚZEMNÝ PLÁN OBCE RAJECKÁ LESNÁ - ZMENY A DOPLNKY č. 5**		Čís. výkresu: **3**
Rok sprac.: 02/2026	Názov výkresu: **VÝKRES RIEŠENIA VEREJNÉHO DOPRAVNÉHO VYBAVENIA**		
ARCH KRAJČ s.r.o., ateliér Žitná 13, 010 01 Žilina			
Hlavný riešiteľ: Ing. arch. P. Krajč	Doprava: Ing.R. Tiso	Energetika, spoje: K. Kollár	MÚSES: MIKROTOP - Ateliér krajinárskej tvorby Slovenská Lupča
Urbanizmus: Ing. arch. P. Krajč	Vodné hospodárstvo: L. Mládenek	Poľnohospodárstvo: Bc. K. Mihoková	