

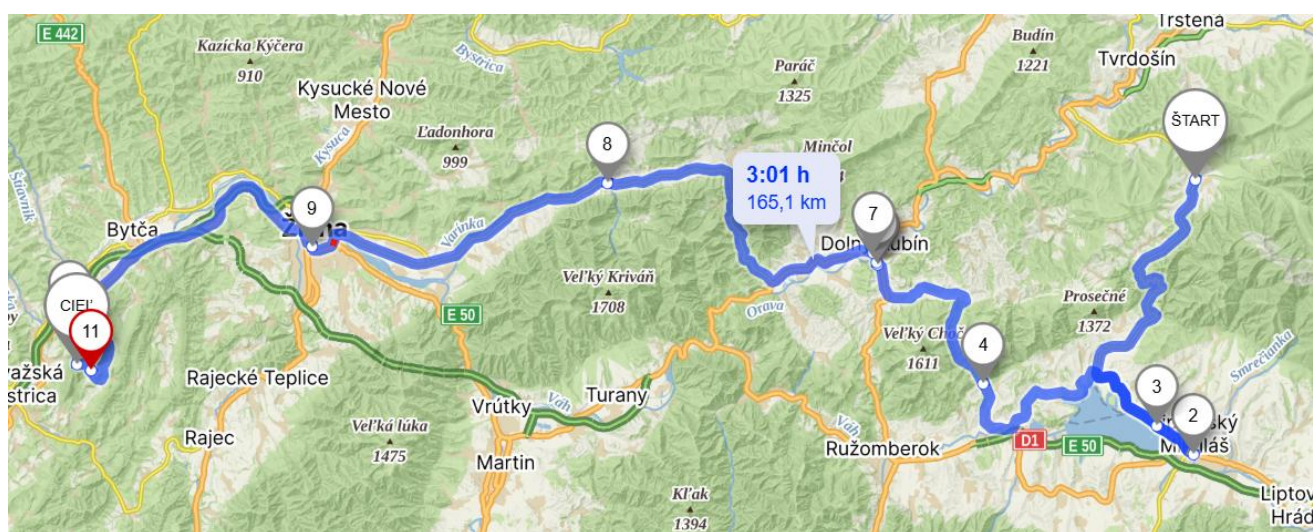
1. DEŇ

26.5. spíme v Manínskej tiesňave

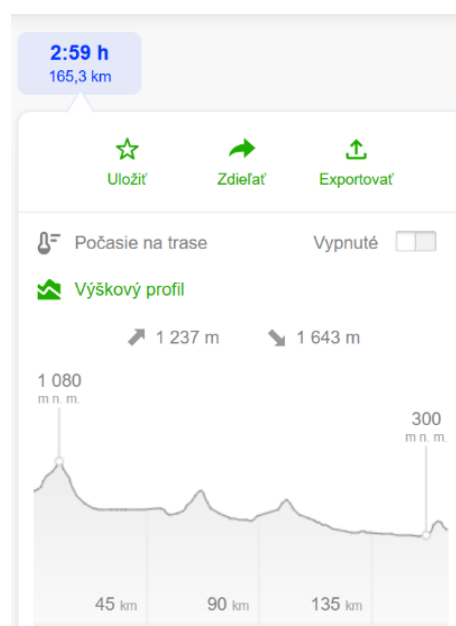
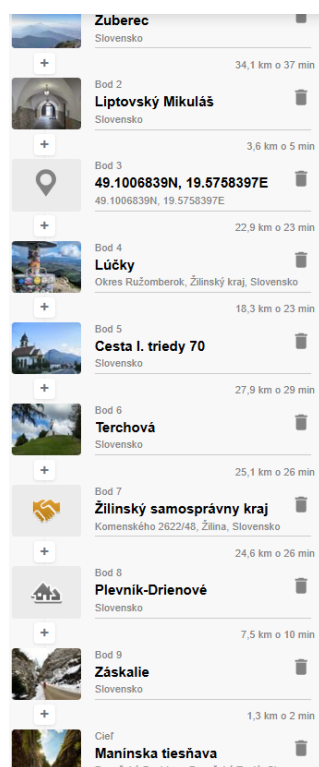
26.5.2026, 165 km

7:30 h. Štart z hlavného námestia Zuberec


Cesta č. 584 – Vyšné Matiašovce – Liptovské Matiašovce – Liptovský Trnovec – Liptovský Mikuláš (Kruhový objazd odbočiť dolava na ul. Holého – do prava na ul. Moyzesova na Námestie Osloboditeľov) – otočka a späť po tej istej trase za Liptovským Trnovcom odbočiť do ľava (cesta okolo priehrady) – Potok – Bešeňová – Liptovská Teplá – odbočiť do prava Madočany – cesta Slobody – Kúpele Lúčky – cesta smerom na Osádka – Leštiny – Vyšný Kubín – do prava Banisko – E77(59) Jánoškova ul. – Matušková (Dolný Kubín – Hviezdoslavovo námestie) – Jána Hollého (kruháč) – Aleja Slobody – 70 – Veličná – Párnica – do prava 583 – Terchová – Belá – Krasňany – Žilina 583A – Na Horevaži – cez križovatku na ul. Nemocničná – Mostná – Komenského (VÚC Žilina) – ďalej po Komenského – Veľká Okružná – Háľkova – Rondel – Mostná (smer Ba) – Kragujevská – Hričovská – 61 – po 61 smer Plevník-Drienové – Plevník-Drienové – do ľava smer Záskanie – Manínska Tiesňava.



[https://mapy.com/sk/zakladni?planovani-trasy&rc=9to55x8MDAfgexTL6KaTqlm59tJQmxTZze9suJ-xTWEPe0g1Qf8Y5MZ9sGUHx8LP19rO.CxT.NW9gfOvXtK32i7BxBtGR3ZnhV9&rs=osm&rs=osm&rs=coor&rs=osm&rs=osm&rs=osm&rs=osm&rs=osm&rs=osm&rs=osm&rs=osm&ri=1015718149&ri=1015718026&ri=&ri=1015718123&ri=1005817388&ri=1005817388&ri=1183644619&ri=1015718410&ri=1067305233&ri=1015718680&ri=1015718679&ri=1067298846&mrp=%7B%22c%22%3A112%2C%22dt%22%3A%22%22%2C%22d%22%3Atrue%7D&xc=%5B%22SVK%22%5D&rut=1&x=19.0946293&y=49.1831323&z=10](https://mapy.com/sk/zakladni?planovani-trasy&rc=9to55x8MDAfgexTL6KaTqlm59tJQmxTZze9suJ-xTWEPe0g1Qf8Y5MZ9sGUHx8LP19rO.CxT.NW9gfOvXtK32i7BxBtGR3ZnhV9&rs=osm&rs=osm&rs=coor&rs=osm&rs=osm&rs=osm&rs=osm&rs=osm&rs=osm&rs=osm&rs=osm&rs=osm&rs=osm&rs=osm&ri=1015718149&ri=1015718026&ri=&ri=1015718123&ri=1005817388&ri=1005817388&ri=1183644619&ri=1015718410&ri=1067305233&ri=1015718680&ri=1015718679&ri=1067298846&mrp=%7B%22c%22%3A112%2C%22dt%22%3A%22%22%2C%22d%22%3Atrue%7D&xc=%5B%22SVK%22%5D&rut=1&x=19.0946293&y=49.1831323&z=10)




Štart

Camping Manínska tiesňava 

Považská Teplá 539, Považská Bystrica - Po...

+ 30,1 km o 33 min


Bod 2

Rajec 

Slovensko

+ 20,1 km o 20 min


Bod 3

Čičmany 

Slovensko

+ 8,9 km o 10 min


Bod 4

Zliechov 

Slovensko

+ 10,8 km o 11 min


Bod 5

Košecké Podhradie 

Slovensko

+ 22,3 km o 23 min


Bod 6

Valaská Belá 

Slovensko

+ 8,4 km o 8 min


Bod 7

Čavoj 

Slovensko

+ 9,6 km o 9 min


Bod 8

Liešťany 

Slovensko




+ 3,1 km o 3 min


Cieľ


Nitrianske Rudno 



Slovensko

2:04 h
113,5 km

 **Uložiť**  **Zdieľať**  **Exportovať**

 **Počasie na trase** **Vypnuté**


 **Výškový profil**

 1 284 m  1 290 m

790 m n. m.

290 m n. m.

30 km 60 km 90 km

 **Itinerár**

3. DEŇ

28.5. spíme v Nitra

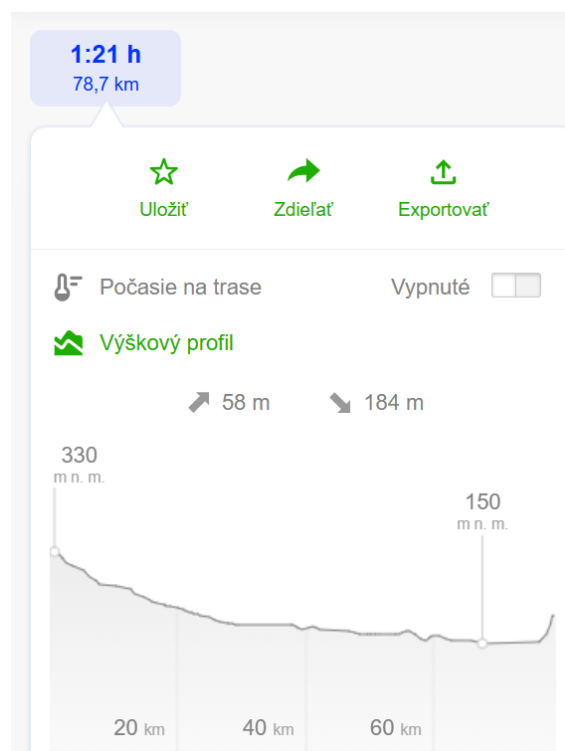
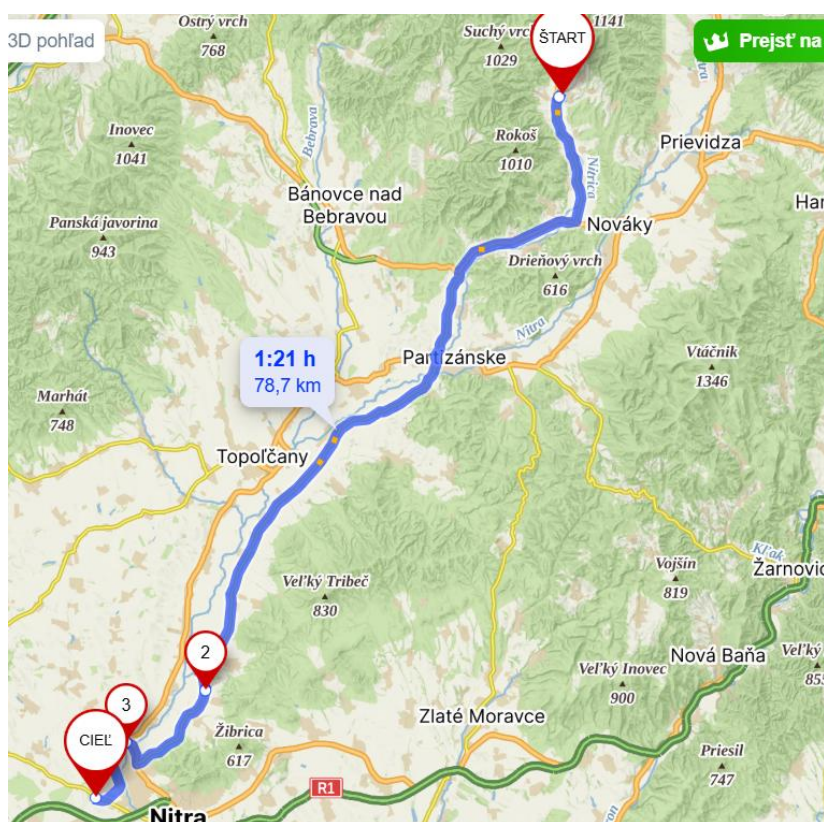
Penzión HOFFER, Hlohovecká cesta 748, 951 42 Zbehy

28.5.2026, 79 km

10:00 h. Štart z Nitrianske Rudno

Smer č. 574 Diviaky nad Nitricou – odbočič č. 572 – Hradište - č. 579 – Brodzy – Krásno – Nedanovce – č. 593 Bošany – Solčany – Nitrianska Streda – Čeladince – Kovarce – Oponice – Dolné Lefantovce – odbočič doprava na č. 64 – Čakajovce – Zbehy – Lužianky – doprava č. 513 - cieľ

<https://mapy.com/sk/zakladni?planovani-trasy&rc=9qd5KxR5kN9pb6SxP82w9pP-UxPIN2bRTxOybv&rs=osm&rs=osm&rs=osm&rs=osm&ri=1067360442&ri=1015716738&ri=1015716621&ri=136314503&mrp=%7B%2c%22%3A112%2C%22dt%22%3A%22%2C%22d%22%3Atrue%7D&xc=%5B%22SVK%22%5D&rut=1&x=18.1835336&y=48.5336652&z=10>



Icon	Name	Location	Distance	Time
	Štart	Nitrianske Rudno		
	Bod 2	Dolné Lefantovce	61 km	o 1:03 h
	Bod 3	Čakajovce	10,6 km	o 10 min
	Cieľ	Penzión Hoffer	7,1 km	o 11 min

5. DEŇ

30.5.-Bratislava – záverečná LOĎ

29.5.2026, 84 km

10:00 h. Štart z námestia pred Mestským úradom Šaľa

Hotel Central spred mestský úrad Šaľa – doprava-dolava na Štúrova – cez Štúrova na 75 – na kruhovom treťi výjazd stále po 75 - kruhový druhý výjazd 75 – kruhový druhý výjazd 75 – cez Sládkovičovo odbočiť zo 75 dolava na 62 – stále po 62 – Senec prejdeme na 503 – Viničné – Pezinok - za železnicou odbočiť dolava na Radničné námestie – späť na 502 – odbočiť dolava na ulica Pezinská – do Slovenský Grob – na konci odbočiť do prava na Chorvátska – Chorvátsky Grob – kruhový objazd prvá vpravo Senecká Cesta č. 61 – odbočiť za zlatými Pieskami na Rožňavská – Trnavská - odbočiť do lava na Karadžičovu – Dostojevského rad – Vajanského nábrežie: odbočiť na **Fajnorovo nábrežie : cieľ**.

[https://mapy.com/sk/zakladni?planovani-trasy&rc=9osAKx6w8Y97FxSxOjgdYmc4FIF0anShBLxOTGJ9nqibxODA29niSKx6tVV&rs=osm&rs=osm&rs=osm&rs=osm&rs=osm&rs=osm&rs=1015716580&ri=1015717012&ri=1005873172&ri=1015717005&ri=1015716991&ri=1006194433&ri=1007861735&mp=%7B%22c%22%3A112%2C%22dt%22%3A%22%22%2C%22d%22%3Atrue%7D&xc=%5B%5D&rut=1&x=17.4897894&y=48.1644564&z=11](https://mapy.com/sk/zakladni?planovani-trasy&rc=9osAKx6w8Y97FxSxOjgdYmc4FIF0anShBLxOTGJ9nqibxODA29niSKx6tVV&rs=osm&rs=osm&rs=osm&rs=osm&rs=osm&rs=osm&rs=osm&rs=1015716580&ri=1015717012&ri=1005873172&ri=1015717005&ri=1015716991&ri=1006194433&ri=1007861735&mp=%7B%22c%22%3A112%2C%22dt%22%3A%22%22%2C%22d%22%3Atrue%7D&xc=%5B%5D&rut=1&x=17.4897894&y=48.1644564&z=11)

